

6002 ACEUCHAL (Badajoz)

Jesús Boraita Hermosell

Índice

1.- Título: CATÁLOGO DE BIENES PROTEGIDOS ESTRUCTURAL

1.1.- Capítulo: Generalidades

1.1.0.0.1.- Artículo:	Condiciones de la edificación	1
1.1.0.0.2.- Artículo:	Definición	1
1.1.0.0.3.- Artículo:	Niveles de Protección	1
1.1.0.0.4.- Artículo:	Tipos de Obras	1
1.1.0.0.5.- Artículo:	Condiciones de protección comunes a todos los niveles	3
1.1.0.0.6.- Artículo:	Condiciones de carácter estructural	4
1.1.0.0.7.- Artículo:	Condiciones de protección del patrimonio arqueológico	4
1.1.0.0.8.- Artículo:	Relación de elemento desaparecidos	5
1.1.0.0.9.- Artículo:	Relación de elementos incluidos en el Catálogo	5

1.2.- Capítulo: Fichas de Bienes catalogados

1.2.0.1.- Sección Particular:	Fichas Bienes Catalogados	
1.2.0.1.1.- Ficha:	IGLESIA DE SAN PEDRO APOSTOL (Plaza de la Alameda, nº 7)	10
1.2.0.1.2.- Ficha:	ERMITA DE SAN FELIPE NERI (C/San Felipe, nº 14)	12
1.2.0.1.3.- Ficha:	ERMITA DE SANTA ANA Y SANTIAGO (Plaza de Santa Ana, nº2)	14
1.2.0.1.4.- Ficha:	ERMITA DE SAN ANTON (C/Santa Barbara, nº 32)	16
1.2.0.1.5.- Ficha:	ERMITA VIRGEN DE LA SOLEDAD (Carretera de Villalba, nº 1)	18
1.2.0.1.6.- Ficha:	CAPILLA CONVENTO DE LAS DOMINICAS (C/San Pedro, nº 6)	20
1.2.0.1.7.- Ficha:	ERMITA NUESTRO PADRE JESÚS DE LA FORTALEZA (Plaza Ermita de Jesús, nº 1)	22

1.2.0.1.8.- Ficha:	ERMITA DE SAN ANDRÉS (Plaza Llano de San Andrés, nº 1)	24
1.2.0.1.9.- Ficha:	AYUNTAMIENTO (Plaza España, nº 21)	26
1.2.0.1.10.- Ficha:	POSITO, (Plaza Llano de San Andrés, nº 1)	28
1.2.0.1.11.- Ficha:	VIVIENDA (Plaza de la Alameda, nº 6)	30
1.2.0.1.12.- Ficha:	POZO DE LAS ALBERQUILLAS (Camino viejo de Aceuchal a Fuente del Maestre)	32
1.2.0.1.13.- Ficha:	POZO GARBANZO (C/Encina, s/n)	34
1.2.0.1.14.- Ficha:	POZO DE LOS SALAMANCAS	36
1.2.0.1.15.- Ficha:	POZO DE LOS ADOBES	38
1.2.0.1.16.- Ficha:	FUENTE DE LA ZARZA	40
1.2.0.1.17.- Ficha:	ESGRAFIADO (Plaza Llano de San Andrés, nº 4)	42
1.2.0.1.18.- Ficha:	ESCUDO (Plaza Llano de San Andrés, nº 4)	44
1.2.0.1.19.- Ficha:	ESCUDO (Plaza de M ^a Cristina, nº 5 y 6)	46
1.2.0.1.20.- Ficha:	ESCUDO (Plaza de la Alameda, nº 5)	48
1.2.0.1.21.- Ficha:	ESGRAFIADO (Plaza de M ^a Cristina, nº 5 y 6)	50
1.2.0.1.22.- Ficha:	VIVIENDA (C/San Pedro, nº 18, antes nº 5)	52
1.2.0.1.23.- Ficha:	VIVIENDA (Plaza de España, nº 20, antes nº 2)	54
1.2.0.1.24.- Ficha:	LAPIDA SEPULCRAL 1, Iglesia de San Pedro (Plaza. de la Alameda, nº 7)	56
1.2.0.1.25.- Ficha:	LAPIDA SEPULCRAL 2, Iglesia de San Pedro (Plaza. de la Alameda, nº 7)	58
1.2.0.1.26.- Ficha:	LAPIDA SEPULCRAL 3, Iglesia de San Pedro (Plaza. de la Alameda, nº 7)	60
1.2.0.1.27.- Ficha:	ESCUDO (C/Ntra. Sra. de la Soledad, nº 38)	62
1.2.0.1.28.- Ficha:	ESCUDO (C/Santa Marina, nº 11)	64

1.2.0.1.29.- Ficha:	VIVIENDA (C/Ntra. Sra. de la Soledad, nº 38)	66
1.2.0.1.30.- Ficha:	VIVIENDA (C/Ntra. Sra. de la Soledad, nº 1)	68
1.2.0.1.31.- Ficha:	ANTIGUA CASA DE ENCOMIENDA (Plaza de la Alameda, nº1)	70
1.2.0.1.32.- Ficha:	ANTIGUA CASA DE ENCOMIENDA (Plaza de la Alameda, nº2)	72
1.2.0.1.33.- Ficha:	ANTIGUA CASA DE ENCOMIENDA (Plaza de la Alameda, nº3)	74
1.2.0.1.34.- Ficha:	VIVIENDA (C/Buenavida, nº 19, antes nº 23)	76
1.2.0.1.35.- Ficha:	VIVIENDA (Plaza de M ^a Cristina, nº 5)	78
1.2.0.1.36.- Ficha:	VIVIENDA (Plaza de M ^a Cristina, nº 6)	80
1.2.0.1.37.- Ficha:	VIVIENDA (C/Santa Marina, nº 1 y 3)	82
1.2.0.1.38.- Ficha:	VIVIENDA (C/Llano de San andrés, nº4)	84
1.2.0.1.39.- Ficha:	VIVIENDA (C/Santa Marina, nº 16)	86
1.2.0.1.40.- Ficha:	VIVIENDA (Plaza de la Alameda, nº5)	88
1.2.0.1.41.- Ficha:	CASINO (Plaza de España, nº 19)	90
1.2.0.1.42.- Ficha:	VIVIENDA BURGUESIA (C/Santa Marina, nº 5)	92
1.2.0.1.43.- Ficha:	CHOZO (El Potril)	94
1.2.0.1.44.- Ficha:	CASA MEDIANO-GRAN PROPIETARIO (C/Ntra. Sra. de la Soledad, nº 7)	96
1.2.0.1.45.- Ficha:	LAS BUENAS (YAC 28827)	98
1.2.0.1.46.- Ficha:	LOS CORRALES DE BELEN O EL MANANTIAL (YAC 28811)	100
1.2.0.1.47.- Ficha:	EL CAPATAZ (YAC 28811)	102
1.2.0.1.48.- Ficha:	LA LAGUNA (YAC 81266)	104
1.2.0.1.49.- Ficha:	RECINTO A, DE LOS ESTILES (YAC S/N)	106

CATÁLOGO**ACEUCHAL**

1.2.0.1.50.- Ficha:	LOS ESTILES 1 (YAC 112878)	108
1.2.0.1.51.- Ficha:	LOS ESTILES (YAC 76874)	110
1.2.0.1.52.- Ficha:	LA RABONA (TAC 28815)	112
1.2.0.1.53.- Ficha:	PILITAS (YAC 65077)	114
1.2.0.1.54.- Ficha:	BUENNOMBRE O MOLINO PERDIDO (YAC 65077)	116
1.2.0.1.55.- Ficha:	LA GIRALDA (YAC 82048)	118
1.2.0.1.56.- Ficha:	VILLA ROMANA (YAC 28819)	120
1.2.0.1.57.- Ficha:	EL CAPATAZ O CHAPATAZ (YAC 28817)	122
1.2.0.1.58.- Ficha:	MOLINO DEL CHARCO (YAC 28813)	124
1.2.0.1.59.- Ficha:	CABEZO DE LAS PILAS O CERRO CABEZO (YAC 28821)	126
1.2.0.1.60.- Ficha:	LA ESTACADA (YAC 28688)	128
1.2.0.1.61.- Ficha:	CERRO BERRACO O EL POTRIL (YAC 28807)	130
1.2.0.1.62.- Ficha:	EL BERRACO (YAC 28809)	132
1.2.0.1.63.- Ficha:	LOS LLANOS DE SAN JUAN (YAC 73235)	134
1.2.0.1.64.- Ficha:	CASA DEL HUSERO (YAC 42241)	136

1.- Título: Catálogo de Bienes Protegidos Estructural

1.1.- Capítulo: Generalidades (*Estructural*)

1.1.0.0.1.-Condiciones de la edificación

Las condiciones de aprovechamiento (altura, ocupación superficie máxima construible, etc.) de las parcelas, vienen fijadas por la Ordenanza correspondiente a la calificación de la zona en la que se localice la parcela, limitadas y complementadas con las establecidas en la presente y ficha correspondiente a cada elemento catalogado.

1.1.0.0.2.-Definición

Identifica y regula la edificación y los elementos urbanos de especial interés artístico, histórico, paleontológico, arqueológico, etnológico, arquitectónico o botánico, de tipismo característico o tradicional, para su conservación y realce del patrimonio cultural arquitectónico y conjunto de espacios o elementos de especial significación e identificadores de la imagen urbana.

1.1.0.0.3.-Niveles de Protección

Se establecen tres niveles, en función de los diferentes grados de valoración con que se han clasificado los edificios, ambientes y espacios públicos:

Nivel de protección Integral, corresponde a los elementos altamente representativos de una época que constituyen un elemento singular caracterizador de su entorno y que no siendo reproducibles, representan un testimonio de organización social o forma de vida, conteniendo simultáneamente indiscutibles cualidades arquitectónicas, naturales o en cuanto a la organización del espacio, por lo que la pérdida total o parcial de sus características, produce un daño irreparable sobre alguno de los valores que representa.

Nivel de protección Parcial, corresponde a los elementos representativos de una tipología consecuente con la trama urbana en que se halle enclavado y presentando cualidades arquitectónicas o de otro orden suficientes para aconsejar su protección.

Nivel de protección Ambiental, corresponde a los elementos urbanos no incluidos en los niveles anteriores pero que con el discreto valor de sus características de composición de fachada, estructura parcelaria y alturas, dotan sin embargo de singularidad al área central de la trama urbana, y que en base a ello alcanza un personal equilibrio compositivo que forma parte de la memoria del pueblo.

1.1.0.0.4.-Tipos de Obras

* A efectos de establecer las obras permitidas dentro de cada una de las categorías fijadas en el artículo anterior, se establecen los siguientes tipos de obras:

Restauración: Son las que tienen por objeto la recuperación y restitución de los valores sustanciales originales del edificio, pudiendo incluir obras de demolición de elementos postizos claramente no integrados en el conjunto, reconstrucción de elementos deteriorados y retoques puntuales de fachada. En todo caso, las obras deberán atender a los siguientes criterios:

- No podrán alterarse los valores históricos del inmueble mediante la supresión o eliminación de añadidos de las distintas épocas. Las obras de demolición de elementos preexistentes deberán quedar siempre debidamente motivadas, no autorizándose las fundamentadas en criterios estilísticos.
- Los intentos de reconstrucción se limitarán a aquellos casos en los que la existencia de suficientes elementos originales o el conocimiento documental suficiente de lo que se haya perdido lo permitan.
- No podrán realizarse adiciones miméticas. Cuando sea precisa la sustitución de elementos deteriorados, la adición de materiales habrá de ser reconocible, permitiendo la identificación de la intervención, que, en lo posible debe garantizar su reversibilidad.

Conservación / mantenimiento: Supone las obras de higiene de la edificación necesarias en la vida de todo edificio, para su uso y mantenimiento, sin producir alteración en ningún aspecto del edificio. No se permite con ella ningún tipo de aportación en materiales o colores a los ya usados en el edificio. Se incluyen en este tipo las de limpieza, reposición de canalones, bajantes u otras conducciones, revocos de fachada, pintura, reparaciones de cubierta, y otras de estricto mantenimiento.

Consolidación: Son aquellas que tienen por objeto el afianzamiento de la estructura portante del edificio, sin alterar las características esenciales del mismo: estructura arquitectónica, distribución o fachadas.

Pueden incluir obras de reconstrucción e incluso sustitución de elementos deteriorados, y el empleo de prótesis constructivas realizadas con elementos, técnicas y materiales actuales.

Rehabilitación: Supone la actualización de la edificación y de los usos de la misma o alternativos coherentes con su tipología, admitiendo la reforma de su volumetría y configuración arquitectónica, manteniendo los elementos singulares y de valor de la composición de la edificación a nivel espacial, estructural y de fachada. En caso de mal estado de los elementos estructurales, se reforzarán preferentemente a su sustitución, cuando técnicamente sea posible. La determinación de ruina de un edificio protegido y la posibilidad de demolición de cualquier elemento, la realizará la Dirección General de Patrimonio. Estas obras pueden comportar obras de reforma y ampliación. En las obras de reforma podrán distinguirse dos tipos:

- Obras de reforma menor: Son las que afectan a la distribución interior del edificio sin alterar su estructura sustancial: crujías, distribución de forjados, patios o cubiertas.

Pueden incluir sustitución de canalizaciones de instalaciones antiguas, implantación de nuevas instalaciones, modificación de revestimientos interiores y de carpintería.

- Obras de reforma mayor: Se incluyen en esta categoría todas aquellas obras que modifican las características sustanciales del edificio, alterando su configuración espacial, estructura arquitectónica y distribución. Pueden incluir, ejecución de forjados, reestructuración de cubiertas, y modificación de fachadas, además de las comprendidas en el apartado anterior.

Demolición:

- 1.- Sobre bienes en protección individualizada de elementos (edificios o partes de él)

Las actuaciones de demolición sobre elementos con catalogación individualizada de alguno de estos elementos responderá exclusivamente a uno de los supuestos siguientes:

a) La demolición se engloba en una obra de recuperación, acondicionamiento o reestructuración, y afecta solamente a aquellas partes del elemento no consideradas significativas y de obligada conservación por el grado de protección y tipo de obra correspondiente.

b) Las partes a demoler, o la totalidad del edificio en su caso, cuentan con declaración de estado de ruina física o económica irrecuperable.

En el primer supuesto, las actuaciones de demolición se registrarán por lo establecido en las determinaciones para obras de recuperación, acondicionamiento o reestructuración, e irán precedidas de la aportación de la documentación complementaria allí indicada.

En el primer supuesto, salvo que la situación sea de ruina inminente, y por ello causa peligro inmediato para bienes y personas. La demolición parcial o total vendrá precedida de la correspondiente licencia, a cuya solicitud deberá acompañarse la documentación complementaria siguiente:

* Declaración de ruina con determinaciones de demolición de las partes en que se pretende actuar, tramitada con arreglo al procedimiento especial de ruinas en bienes catalogados.

* Compromiso de reedificación con arreglo a lo especificado en el epígrafe correspondiente.

Sustitución (obra nueva): Supone la sustitución total de la edificación por la ejecución de una nueva edificación.

* En función del grado de protección del edificio de forma general se admiten las siguientes obras:

En el nivel Integral: Las de Restauraciones, Conservación y Mantenimiento.

Excepcionalmente se permite la rehabilitación para usos distintos al original de gestión pública, con alteración de distribuciones interiores que no afecten a la concepción general del edificio y que no incumbran a elementos ornamentales o arquitectónicos.

En el nivel Parcial: Las de Restauración, Conservación y Mantenimiento, Consolidación y Rehabilitación.

En el nivel Ambiental: Las de Restauración, Conservación y Mantenimiento, Consolidación y Rehabilitación.

1.1.0.0.5.-Condiciones de protección comunes a todos los niveles

Condiciones particulares estéticas:

- En los inmuebles incluidos en las zonas de Conservación y Protección en cualquiera de sus categorías se adaptarán, en lo básico, al ambiente en el que estén situadas, debiendo armonizar con su entorno inmediato, por lo que deberán adecuar su composición exterior al orden formal de las edificaciones que conforman y definen la fisonomía de dichos espacios.

- En los inmuebles incluidos en las zonas de Conservación y Protección en cualquiera de sus categorías, solo se permitirán toldos plegables o de materiales no rígidos.

- Marquesinas: Quedan prohibidas.

- Publicidad en edificios protegidos: En los inmuebles existentes en las áreas de Conservación y protección definidas en este PG. (en cualquiera de sus categorías), la publicidad únicamente podrá localizarse sobre una faja de 0,90 metros de altura situada sobre los dinteles de los huecos de planta baja debiéndose realizar en letra suelta separada no más de 10 cm. del plano de la fachada. En ningún caso, se permitirá que las muestras, anuncios o reclamos comerciales cubran total o parcialmente los huecos de edificación.

- Escaparates: Queda prohibida la ampliación de los huecos de planta baja debiendo conservar en cualquier caso las dimensiones y características de dimensión, forma y acabados, originales.

Condiciones previas a la concesión de licencia de obras.

- Las obras realizadas en Bienes de Interés Cultural, declarados o incoados, y en bienes Inventariados se precisará informe favorable del organismo competente en patrimonio de la Junta de Extremadura.

1.1.0.0.6.-Condiciones de carácter estructural

Todas las determinaciones del Catalogo tienen carácter Estructural.

1.1.0.0.7.-Condiciones de protección del patrimonio arqueológico

Para una óptima protección del patrimonio arqueológico, en los documentos de catálogo y normativa de este Plan se recogen los siguientes aspectos, referidos específicamente a la protección del patrimonio arqueológico en el término municipal en todos los tipos de suelo y circunstancias de aparición:

a) protección del patrimonio arqueológico con carácter genérico. (Patrimonio Arqueológico subyacente no detectado).

“Los hallazgos de restos con valor arqueológicos realizados por azar deberán ser comunicados a la Consejería competente en materia de Patrimonio Cultural en el plazo de cuarenta y ocho horas. Igualmente, el ayuntamiento que tenga noticias de tales hallazgos informará a la Consejería competente en materia de Patrimonio Cultural.”

“En cuanto al patrimonio arqueológico no detectado, se tendrá en cuenta lo siguiente: “En el caso de que durante los movimientos de tierra o cualesquiera otras obras a realizar se detectara la presencia de restos arqueológicos, deberán ser paralizados inmediatamente los trabajos, poniendo en conocimiento de la Dirección General de Patrimonio los hechos en los términos fijados por el art. 54 de la Ley 2/1999 de Patrimonio Histórico y Cultural de Extremadura”.

b) protección del patrimonio arqueológico en suelo urbano o urbanizable.

“Cualquier operación de desarrollo, urbanización o edificación en los yacimientos arqueológicos que puedan hallarse en el ámbito de este plan general, en suelo urbano o urbanizable deberá ir precedida de una evaluación arqueológica consistente en una prospección arqueológica y sondeos mecánicos o manuales, que determinen o descarten la existencia y extensión de los restos arqueológicos. Dichos trabajos serán dirigidos por personal cualificado previa presentación de proyecto y autorización administrativa correspondiente. Del informe emitido a raíz de esta actuación la Dirección General de Patrimonio Cultural determinará las medidas correctoras pertinentes que, de manera preferente, establecerán la conservación de los restos como criterio básico.”

c) protección del patrimonio arqueológico en suelo no urbanizable.

En las zonas arqueológicas recogidas en la Carta Arqueológica del término de Aceuchal, se tendrá en cuenta lo dispuesto en la Ley 2/1999 de 29 de marzo de Patrimonio Histórico y Cultural de Extremadura, quedando prohibidas todo tipo de actuaciones que pudiesen afectar a su total protección. Los polígonos o enclaves inventariados tendrán, en todos los casos, nivel de protección integral y no se permitirá ningún tipo de intervención u obra bajo la rasante natural del terreno sin el informe positivo del órgano competente del Gobierno de Extremadura.

En el suelo no urbanizable catalogado como yacimientos, zonas o suelo de protección arqueológica, se establece un perímetro de protección de 200 metros alrededor del elemento o zona catalogados. En dicho espacio, cualquier obra de nueva planta o actuación que conlleve movimientos de tierra o alteraciones de la rasante natural del terreno, será sometida, con carácter previo a la autorización de dichas actividades, a una evaluación arqueológica consistente en prospecciones superficiales y/o sondeos arqueológicos con cargo al promotor de la actuación, que determinen o descarten la existencia y extensión de los restos. Si como consecuencia de estos trabajos preliminares se confirmara la presencia de restos arqueológicos, se procederá a la paralización inmediata de las actuaciones en la zona de afección y, previa inspección y evaluación por parte de los técnicos de la Dirección General de Patrimonio Cultural, se procederá a la excavación completa de los restos localizados. Finalizados estos trabajos y emitido el correspondiente informe de acuerdo al artículo 9 del Decreto 93/1997 que regula la actividad arqueológica en Extremadura, se emitirá, en función de las características de los restos documentados, autorización por la Dirección General de Patrimonio cultural, para el tratamiento y conservación de los restos localizados, de acuerdo al desarrollo de la propuesta de actuación y con carácter previo a la continuación de la misma.

Las subsolaciones que alcancen una profundidad mayor a 30 centímetros, así como las labores de destocoamiento o cambios cultivo en estos espacios, necesitarán igualmente autorización previa por parte del organismo responsable de la protección del patrimonio arqueológico.

Cualquier operación de desarrollo, urbanización o edificación en una zona en la que exista o se presuma la existencia de yacimientos arqueológicos, deberá ir precedida de la investigación pertinente, supervisada por la Dirección General de Patrimonio Cultural de la Junta de Extremadura, estableciéndose entonces las medidas necesarias para su documentación, conservación o puesta en valor. Una vez estudiados y delimitados los elementos, se establecerá un área de protección desde el vestigio más exterior del bien en un radio de 200 metros.

1.1.0.0.8.-Relación de elemento desaparecidos

A continuación se relacionan los elementos arquitectónicos desaparecidos con respecto al catalogo anterior y que por tanto se descatalogan y no se incluyen en el presente Catalogo:

ESCUDO (C/San Pedro, nº5)

VIVIENDA (C/Ntra. Sra. de la Soledad, nº18)

VIVIENDA (C/Ntra. Sra. de la Soledad, nº16)

CASA DE LOS SILOS (C/Sileras, nº15)

CASA PEQUEÑO PROPIETARIO (C/Santa Marina, nº7)

1.1.0.0.9.-Relación de elementos incluidos en el Catálogo

CATÁLOGO

ACEUCHAL

La localización espacial de los elementos e inmuebles catalogados es la reflejada en los planos de catálogo adjuntos, en que se identifica cada uno mediante un círculo con letra el nivel de protección y con un número la ficha particular asignada.

Los datos más representativos se reflejan en la ficha específica de cada elemento protegido.

A continuación se relacionan los elementos arquitectónicos incluidos en el catálogo:

NIVEL INTEGRAL:

Ficha 1: Iglesia de San Pedro Apóstol (Plaza de la Alameda, nº 7)

Ficha 2: Ermita de San Felipe Neri (C/San Felipe, nº 14)

Ficha 3: Ermita de Santa Ana y Santiago (Plaza de Santa Ana, nº 2)

Ficha 4: Ermita de San Antón (C/Santa Bárbara, nº 32)

Ficha 5: Ermita Virgen De La Soledad (Carretera de Villalba, nº 1)

Ficha 6: Capilla Convento De Las Dominicas (C/San Pedro, nº 6)

Ficha 7: Ermita Nuestro Padre Jesús De La Fortaleza (Plaza Ermita de Jesús, nº 1)

Ficha 8: Ermita De San Andrés (Plaza Llano de San Andrés, nº 1)

Ficha 9: Ayuntamiento (Plaza España, nº 21)

Ficha 10: Posito, (Plaza Llano de San Andrés, nº 1)

Ficha 11: Vivienda (Plaza de la Alameda, nº 6)

Ficha 12: Pozo De Las Alberquillas (Camino viejo de Aceuchal a Fuente del Maestro)

Ficha 13: Pozo Garbanzo (C/Encina, s/n)

Ficha 14: Pozo De Los Salamancas

Ficha 15: Pozo De Los Adobes

Ficha 16: Fuente De La Zarza

Ficha 17: Esgrafiado (Plaza Llano de San Andrés, nº 4)

Ficha 18: Escudo (Plaza Llano de San Andrés, nº 4)

Ficha 19: Escudo (Plaza de M^a Cristina, nº 5 y 6)

Ficha 20: Escudo (Plaza de la Alameda, nº 6)

Ficha 21: Esgrafiado (Plaza de M^a Cristina, nº 5 y 6)

Ficha 22: Vivienda (C/San Pedro, nº 18, antes nº 5)

CATÁLOGO

ACEUCHAL

- Ficha 23: Vivienda (Plaza de España, nº 20, antes nº 2)
- Ficha 24: Lapida Sepulcral 1, Iglesia de San Pedro (Plaza. de la Alameda, nº 7)
- Ficha 25: Lapida Sepulcral 2, Iglesia de San Pedro (Plaza. de la Alameda, nº 7)
- Ficha 26: Lapida Sepulcral 3, Iglesia de San Pedro (Plaza. de la Alameda, nº 7)
- Ficha 27: Escudo (C/Ntra. Sra. de la Soledad, nº 38)
- Ficha 28: Escudo (C/Santa Marina, nº 11)
- Ficha 29: Vivienda (C/Ntra. Sra. de la Soledad, nº 38)
- Ficha 34: Vivienda (C/Buena vida, nº 19, antes nº 23)
- Ficha 35: Vivienda (Plaza de M^a Cristina, nº 5)
- Ficha 36: Vivienda (Plaza de M^a Cristina, nº 6)
- Ficha 37: Vivienda (C/Santa Marina, nº 1 y 3)
- Ficha 45: Las Buenas (YAC 28827)
- Ficha 46: Los Corrales De Belen O El Manantial (YAC 28811)
- Ficha 47: El Capataz (YAC 28811)
- Ficha 48: La Laguna (YAC 81266)
- Ficha 49: Recinto A, De Los Estiles (YAC S/N)
- Ficha 50: Los Estiles 1 (YAC 112878)
- Ficha 51: Los Estiles (YAC 76874)
- Ficha 52: La Rabona (TAC 28815)
- Ficha 53: Pilitas (YAC 65077)
- Ficha 54: Buennombre O Molino Perdido (YAC 65077)
- Ficha 55: La Giralda (YAC 82048)Ficha 1: Iglesia de San pedro apostol (Plaza de la Alameda, nº 7)
- Ficha 56: Villa Romana (YAC 28819)
- Ficha 57: El Capataz O Chapataz (YAC 28817)
- Ficha 58: Molino Del Charco (YAC 28813)
- Ficha 59: Cabezo De Las Pilas O Cerro Cabezo (YAC 28821)
- Ficha 60: La Estacada (YAC 28688)

CATÁLOGO

ACEUCHAL

Ficha 61: Cerro Berraco O El Potril (YAC 28807)

Ficha 62: El Berraco (YAC 28809)

Ficha 63: Los Llanos De San Juan (YAC 73235)

Ficha 64: Casa Del Husero (YAC 42241)

NIVEL PARCIAL:

Ficha 30: Vivienda (C/Ntra. Sra. de la Soledad, nº 1)

Ficha 31: Antigua Casa De Encomienda (Plaza de la Alameda, nº1)

Ficha 32: Antigua Casa De Encomienda (Plaza de la Alameda, nº2)

Ficha 33: Antigua Casa De Encomienda (Plaza de la Alameda, nº3)

Ficha 38: Vivienda (C/Llano de San andrés, nº4)

Ficha 39: Vivienda (C/Santa Marina, nº 16)

NIVEL AMBIENTAL:

Ficha 40: Vivienda (Plaza de la Alameda, nº5)

Ficha 41: Casino (Plaza de España, nº 19)

Ficha 42: Vivienda Burguesia (C/Santa Marina, nº 5)

Ficha 43: Chozo (El Potril)

Ficha 44: Casa Mediano-Gran Propietario (C/Ntra. Sra. de la Soledad, nº 7)

1.2.- Capítulo: Fichas de Bienes catalogados (*Estructural*)

1.2.0.1.- Sección particular: Fichas Bienes Catalogados

FICHA Nº : 1 IGLESIA DE SAN PEDRO APOSTOL (Plaza de la Alameda, nº 7)**BIENES CATALOGADOS****Alcance: Estructural****Nº 1****DATOS DE IDENTIFICACION**

Localización: Plaza de la Alameda, nº 7
 Coordenada X:
 Coordenada Y:
 Referencia catastral: 8808001QC1880N0001ZU
 Titular: Obispado. Iglesia Catolica
 Régimen de Tenencia: Propiedad

SITUACIÓN JURÍDICA

Inventario de Patrimonio Histórico y Cultural de Extremadura, Inventario de Arquitectura Vernácula de Extremadura.
 Protección propuesta por: Ayuntamiento de Aceuchal.


BIC: No
 Categoría (BIC):
 Fecha Declaración (BIC):
 Inventariado: Si
 Fecha de Inventariado:

SITUACION NORMATIVA

Nivel de Protección: Integral
 Actuaciones Permitidas: Las de Restauración, Conservación y Mantenimiento.
 Actuaciones Prohibidas: Todas aquellas que no estén expresamente permitidas.
 Actuaciones Aconsejadas: Las de mantenimiento

SISTEMA CONSTRUCTIVO

Cimentación: Zanjas corridas de cimentación
 Estructura: Muros de carga, Pilares adosados y arcos de medio punto,
 Cubierta: De teja, a dos aguas

FOTOGRAFIA**PLANO DE SITUACION**

BIENES CATALOGADOS ALCANCE: Estructural**Nº 1****SITUACION ACTUAL**

Elementos Singulares: Lapidas funerarias en el interior.
 Elementos Discordantes:
 Estado de Conservación: Bueno
 Intervenciones Realizadas:
 Descripción del Entorno: Urbano

MATERIALES

Revestimientos:
 Carpinterías:
 Materiales Varios:

SÍNTESIS HISTÓRICA

Valoración del Bien:

DESCRIPCIÓN GENERAL

Denominación Histórica: Iglesia de San Pedro Apostol
 Plantas:
 Tipología general: Cruz latina
 Uso: Culto religioso.
 Destino:
 Datación:
 Características Formales:

DESCRIPCIÓN GENERAL:

Nave: Hornacinas en los laterales. Junto al arco hay un pilar cilindrico achaparrado de sillería, que sostiene parte saliente del coro, donde esta situado el organo. Arcos de medio punto.

Exterior: Puerta adintelada, pilastras decorativas, frontón triangular. Inscripción fecha 1.765 y Cru de santiago. Puerta con arco carpanel de sillería, hornacina de ladrillo.

FICHA Nº : 2 ERMITA DE SAN FELIPE NERI (C/San Felipe, nº 14)

BIENES CATALOGADOS

Alcance: Estructural

Nº 2

DATOS DE IDENTIFICACION

Localización: C/San Felipe, nº 14
 Coordenada X:
 Coordenada Y:
 Referencia catastral: 8710318QC1881S0001QO
 Titular: Obispado. Iglesia Catolica
 Régimen de Tenencia: Propiedad

SITUACIÓN JURÍDICA

Inventario de Patrimonio Histórico y Cultural de Extremadura, Inventario de Arquitectura Vernácula de Extremadura.
 Protección propuesta por: Ayuntamiento de Aceuchal.

BIC: No
 Categoría (BIC):
 Fecha Declaración (BIC):
 Inventariado: Si
 Fecha de Inventariado:

SITUACION NORMATIVA

Nivel de Protección: Integral
 Actuaciones Permitidas: Las de Restauración, Conservación y Mantenimiento.
 Actuaciones Prohibidas: Todas aquellas que no estén expresamente permitidas.
 Actuaciones Aconsejadas: Las de mantenimiento


SISTEMA CONSTRUCTIVO

Cimentación:
 Estructura:
 Cubierta: De teja, a dos aguas

FOTOGRAFIA



PLANO DE SITUACION



BIENES CATALOGADOS ALCANCE: Estructural**Nº 2****SITUACION ACTUAL**

Elementos Singulares:

Elementos Discordantes:

Estado de Conservación: Bueno.

Intervenciones Realizadas:

Descripción del Entorno: Urbano.

MATERIALES

Revestimientos:

Carpinterías:

Materiales Varios:

SÍNTESIS HISTÓRICA

Valoración del Bien:

DESCRIPCIÓN GENERAL

Denominación Histórica:

Plantas:

Tipología general:

Uso: Culto religioso

Destino:

Datación:

Características Formales:

DESCRIPCIÓN GENERAL:

Fábrica de mampostería y ladrillo enjalbejado y encalado.

Espadaña con arco de medio punto, pilastras, impostas y cornisa.

FICHA Nº : 3 ERMITA DE SANTA ANA Y SANTIAGO (Plaza de Santa Ana, nº2)**BIENES CATALOGADOS****Alcance: Estructural****Nº 3****DATOS DE IDENTIFICACION**

Localización: Plaza de Santa Ana, nº2
 Coordenada X:
 Coordenada Y:
 Referencia catastral: 8812201QC1881S0001AO
 Titular: Obispado. Iglesia Catolica
 Régimen de Tenencia: Propiedad

SITUACIÓN JURÍDICA

Inventario de Patrimonio Histórico y Cultural de Extremadura, Inventario de Arquitectura Vernácula de Extremadura.
 Protección propuesta por: Ayuntamiento de Aceuchal.

BIC: No
 Categoría (BIC):
 Fecha Declaración (BIC):
 Inventariado: Si
 Fecha de Inventariado:

SITUACION NORMATIVA

Nivel de Protección: Integral
 Actuaciones Permitidas: Las de Restauración, Conservación y Mantenimiento.
 Actuaciones Prohibidas: Todas aquellas que no estén expresamente permitidas.
 Actuaciones Aconsejadas: Las de mantenimiento

SISTEMA CONSTRUCTIVO

Cimentación: Zanjas corridas de cimentación
 Estructura:
 Cubierta: De teja, a dos aguas

FOTOGRAFIA**PLANO DE SITUACION**

BIENES CATALOGADOS ALCANCE: Estructural**Nº 3****SITUACION ACTUAL**

Elementos Singulares:

Elementos Discordantes:

Estado de Conservación: Bueno

Intervenciones Realizadas:

Descripción del Entorno: Urbano.

MATERIALES

Revestimientos:

Carpinterías:

Materiales Varios:

SÍNTESIS HISTÓRICA

Valoración del Bien:

DESCRIPCIÓN GENERAL

Denominación Histórica:

Plantas:

Tipología general:

Uso: Culto religioso

Destino:

Datación:

Características Formales:

DESCRIPCIÓN GENERAL:

FICHA Nº : 4 ERMITA DE SAN ANTON (C/Santa Barbara, nº 32)

BIENES CATALOGADOS

Alcance: Estructural

Nº 4

DATOS DE IDENTIFICACION

Localización: C/Santa Barbara, nº 32
 Coordenada X:
 Coordenada Y:
 Referencia catastral: 8605401QC1880N0001GU
 Titular: Obispado. Iglesia Catolica
 Régimen de Tenencia: Propiedad

SITUACIÓN JURÍDICA

Inventario de Patrimonio Histórico y Cultural de Extremadura, Inventario de Arquitectura Vernácula de Extremadura.
 Protección propuesta por: Ayuntamiento de Aceuchal.

BIC: No
 Categoría (BIC):
 Fecha Declaración (BIC):
 Inventariado: Si
 Fecha de Inventariado:

SITUACION NORMATIVA

Nivel de Protección: Integral
 Actuaciones Permitidas: Las de Restauración, Conservación y Mantenimiento.
 Actuaciones Prohibidas: Todas aquellas que no estén expresamente permitidas.
 Actuaciones Aconsejadas: Las de mantenimiento


SISTEMA CONSTRUCTIVO

Cimentación: Zanjas corridas de cimentación
 Estructura:
 Cubierta: De teja, a dos aguas

FOTOGRAFIA



PLANO DE SITUACION



BIENES CATALOGADOS ALCANCE: Estructural

Nº 4

SITUACION ACTUAL

Elementos Singulares:

Elementos Discordantes:

Estado de Conservación: Bueno

Intervenciones Realizadas:

Descripción del Entorno: Urbano

MATERIALES

Revestimientos:

Carpinterías:

Materiales Varios:

SÍNTESIS HISTÓRICA

Valoración del Bien:

DESCRIPCIÓN GENERAL

Denominación Histórica: Ermita

Plantas: Una

Tipología general:

Uso: Culto religioso

Destino:

Datación:

Características Formales:

DESCRIPCIÓN GENERAL:

FICHA Nº : 5 ERMITA VIRGEN DE LA SOLEDAD (Carretera de Villalba, nº 1)**BIENES CATALOGADOS****Alcance: Estructural****Nº 5****DATOS DE IDENTIFICACION**

Localización: Carretera de Villalba, nº 1
 Coordenada X:
 Coordenada Y:
 Referencia catastral: 9500010QC1890N0001EA
 Titular: Obispado. Iglesia Catolica
 Régimen de Tenencia: Propiedad

SITUACIÓN JURÍDICA

Inventario de Patrimonio Histórico y Cultural de Extremadura, Inventario de Arquitectura Vernácula de Extremadura.
 Protección propuesta por: Ayuntamiento de Aceuchal.


BIC: No
 Categoría (BIC):
 Fecha Declaración (BIC):
 Inventariado: Si
 Fecha de Inventariado:

SITUACION NORMATIVA

Nivel de Protección: Integral
 Actuaciones Permitidas: Las de Restauración, Conservación y Mantenimiento.
 Actuaciones Prohibidas: Todas aquellas que no estén expresamente permitidas.
 Actuaciones Aconsejadas: Las de mantenimiento

SISTEMA CONSTRUCTIVO

Cimentación: Zanjas corridas de cimentación
 Estructura:
 Cubierta: De teja, a dos aguas

FOTOGRAFIA**PLANO DE SITUACION**

BIENES CATALOGADOS ALCANCE: Estructural

Nº 5

SITUACION ACTUAL

Elementos Singulares:

Elementos Discordantes:

Estado de Conservación: Bueno

Intervenciones Realizadas:

Descripción del Entorno: Urbano.

MATERIALES

Revestimientos:

Carpinterías:

Materiales Varios:

SÍNTESIS HISTÓRICA

Valoración del Bien:

DESCRIPCIÓN GENERAL

Denominación Histórica: Ermita

Plantas:

Tipología general:

Uso: Culto religioso

Destino:

Datación:

Características Formales:

DESCRIPCIÓN GENERAL:

nterior: El Camerin se introduce en la sacristia. Al coro se sube mediante una escalera de caracol. El pavimento y el zócalo fueron ejecutados en 1909, según consta en una placa situada bajo el coro.

Exterior: Cornisa de gran movimiento sobre los arcos laterales del portico.

Sobre este, una balaustrada.

Ventanas 2, en cabecera, dos en nave y 1 en el coro.

Cimborrio, linterna en cabecera.

FICHA Nº : 6 CAPILLA CONVENTO DE LAS DOMINICAS (C/San Pedro, nº 6)**BIENES CATALOGADOS****Alcance: Estructural****Nº 6****DATOS DE IDENTIFICACION**

Localización: C/San Pedro, nº 6
 Coordenada X:
 Coordenada Y:
 Referencia catastral: 8808518QC1880N0001YU
 Titular: Obispado. Iglesia Catolica
 Régimen de Tenencia: Propiedad

SITUACIÓN JURÍDICA

Inventario de Patrimonio Histórico y Cultural de Extremadura, Inventario de Arquitectura Vernácula de Extremadura.
 Protección propuesta por: Ayuntamiento de Aceuchal.

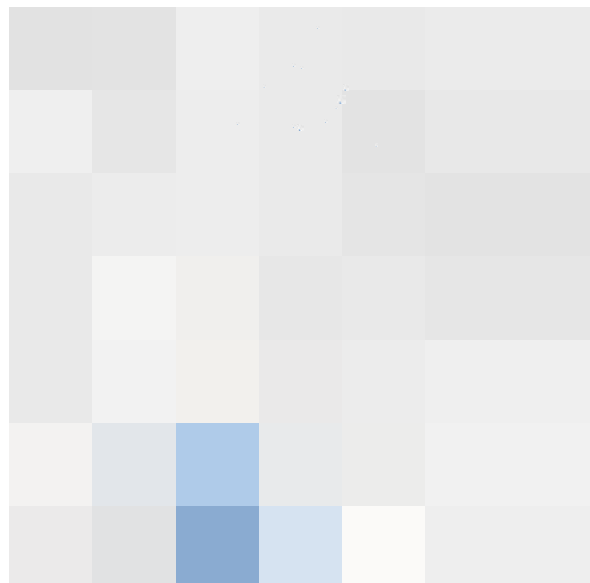
BIC: No
 Categoría (BIC):
 Fecha Declaración (BIC):
 Inventariado: Si
 Fecha de Inventariado:

SITUACION NORMATIVA

Nivel de Protección: Integral
 Actuaciones Permitidas: Las de Restauración, Conservación y Mantenimiento.
 Actuaciones Prohibidas: Todas aquellas que no estén expresamente permitidas.
 Actuaciones Aconsejadas: Las de mantenimiento

SISTEMA CONSTRUCTIVO

Cimentación: Zanjas corridas de cimentación
 Estructura:
 Cubierta: De teja, a dos aguas

FOTOGRAFIA**PLANO DE SITUACION**

BIENES CATALOGADOS ALCANCE: Estructural

Nº 6

SITUACION ACTUAL

Elementos Singulares:

Elementos Discordantes:

Estado de Conservación: Bueno

Intervenciones Realizadas:

Descripción del Entorno: Urbano

MATERIALES

Revestimientos:

Carpinterías:

Materiales Varios:

SÍNTESIS HISTÓRICA

Valoración del Bien:

DESCRIPCIÓN GENERAL

Denominación Histórica:

Plantas:

Tipología general:

Uso: Culto religioso

Destino:

Datación:

Características Formales:

DESCRIPCIÓN GENERAL:

Esta capilla es el único resto del Convento de las religiosas Dominicas, desaparecido en 1835, cuando la desamortización.

Probablemente sea del siglo XVII.

Se llega a la capilla a través de un patio, se accede por un vano de medio punto con hornacina, enmarcada con pilastras y frontón abierto.

FICHA Nº : 7 ERMITA NUESTRO PADRE JESÚS DE LA FORTALEZA (Plaza Ermita de**BIENES CATALOGADOS****Alcance: Estructural****Nº 7****DATOS DE IDENTIFICACION**

Localización: Plaza Ermita de Jesús, nº 1
 Coordenada X:
 Coordenada Y:
 Referencia catastral: 8411102QC1881S0001BO
 Titular: Obispado. Iglesia Catolica
 Régimen de Tenencia: Propiedad

SITUACIÓN JURÍDICA

Inventario de Patrimonio Histórico y Cultural de Extremadura, Inventario de Arquitectura Vernácula de Extremadura.
 Protección propuesta por: Ayuntamiento de Aceuchal.


BIC: No
 Categoría (BIC):
 Fecha Declaración (BIC):
 Inventariado: Si
 Fecha de Inventariado:

SITUACION NORMATIVA

Nivel de Protección: Integral
 Actuaciones Permitidas: Las de Restauración, Conservación y Mantenimiento.
 Actuaciones Prohibidas: Todas aquellas que no estén expresamente permitidas.
 Actuaciones Aconsejadas: Las de mantenimiento

SISTEMA CONSTRUCTIVO

Cimentación: Zanjas corridas de cimentación
 Estructura:
 Cubierta: De teja, a dos aguas

FOTOGRAFIA**PLANO DE SITUACION**

BIENES CATALOGADOS ALCANCE: Estructural

Nº 7

SITUACION ACTUAL

Elementos Singulares:

Elementos Discordantes:

Estado de Conservación: Bueno

Intervenciones Realizadas:

Descripción del Entorno: Urbano

MATERIALES

Revestimientos:

Carpinterías:

Materiales Varios:

SÍNTESIS HISTÓRICA

Valoración del Bien:

DESCRIPCIÓN GENERAL

Denominación Histórica: Ermita

Plantas: Una

Tipología general:

Uso: Culto religioso

Destino:

Datación:

Características Formales:

DESCRIPCIÓN GENERAL:

Puertas: Una puerta adintelada con pilastras compuestas y frontón abierto curvo.

Espadaña: Un vano, alerones y frontón abierto.

Cimborrio: Octogonal, encalado y linterna con aletas que se recogen en el centro para soportar una corona

FICHA Nº : 8 ERMITA DE SAN ANDRÉS (Plaza Llano de San Andrés, nº 1)

BIENES CATALOGADOS

Alcance: Estructural

Nº 8

DATOS DE IDENTIFICACION

Localización: Plaza Llano de San Andrés, nº 1
 Coordenada X:
 Coordenada Y:
 Referencia catastral: 8810101QC1881S0001BO
 Titular: Obispado. Iglesia Catolica
 Régimen de Tenencia: Propiedad

SITUACIÓN JURÍDICA

Inventario de Patrimonio Histórico y Cultural de Extremadura, Inventario de Arquitectura Vernácula de Extremadura.
 Protección propuesta por: Ayuntamiento de Aceuchal.

BIC: No
 Categoría (BIC):
 Fecha Declaración (BIC):
 Inventariado: Si
 Fecha de Inventariado:

SITUACION NORMATIVA

Nivel de Protección: Integral
 Actuaciones Permitidas: Las de Restauración, Conservación y Mantenimiento.
 Actuaciones Prohibidas: Todas aquellas que no estén expresamente permitidas.
 Actuaciones Aconsejadas: Las de mantenimiento

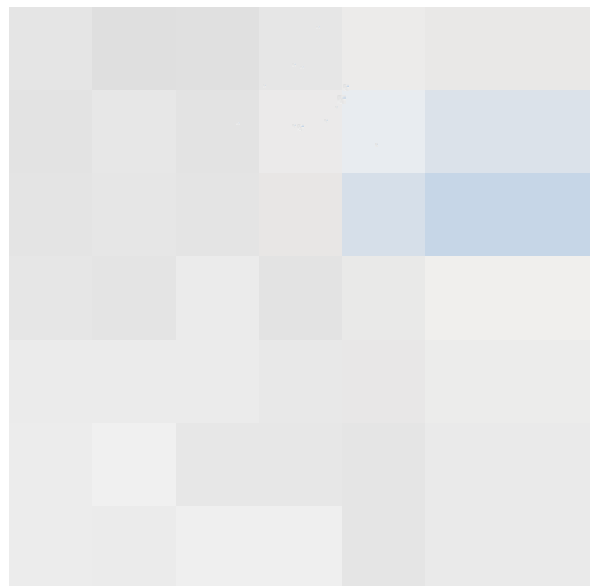
SISTEMA CONSTRUCTIVO

Cimentación: Zanjas corridas de cimentación
 Estructura:
 Cubierta: De teja, a dos aguas

FOTOGRAFIA



PLANO DE SITUACION



BIENES CATALOGADOS ALCANCE: Estructural

Nº 8

SITUACION ACTUAL

Elementos Singulares:

Elementos Discordantes:

Estado de Conservación: Bueno

Intervenciones Realizadas:

Descripción del Entorno: Urbano

MATERIALES

Revestimientos:

Carpinterías:

Materiales Varios:

SÍNTESIS HISTÓRICA

Valoración del Bien:

DESCRIPCIÓN GENERAL

Denominación Histórica: Ermita

Plantas: Una

Tipología general:

Uso: Culto religioso

Destino:

Datación:

Características Formales:

DESCRIPCIÓN GENERAL:

Fue la parroquia primitiva. Se trata de una pequeña edificación mudejar, edificada en ladrillo, que se mantiene poco modificada, respecto a su primer estado.

FICHA Nº : 9 AYUNTAMIENTO (Plaza España, nº 21)**BIENES CATALOGADOS****Alcance: Estructural****Nº 9****DATOS DE IDENTIFICACION**

Localización: Plaza España, nº 21
 Coordenada X:
 Coordenada Y:
 Referencia catastral: 8809003QC1880N0001ZU
 Titular: Ayuntamiento de aceuchal
 Régimen de Tenencia: Propiedad

SITUACIÓN JURÍDICA

Inventario de Patrimonio Histórico y Cultural de Extremadura, Inventario de Arquitectura Vernácula de Extremadura.
 Protección propuesta por: Ayuntamiento de Aceuchal.


BIC: No
 Categoría (BIC):
 Fecha Declaración (BIC):
 Inventariado: Si
 Fecha de Inventariado:

SITUACION NORMATIVA

Nivel de Protección: Integral
 Actuaciones Permitidas: Las de Restauración, Conservación y Mantenimiento.
 Actuaciones Prohibidas: Todas aquellas que no estén expresamente permitidas.
 Actuaciones Aconsejadas: Las de mantenimiento

SISTEMA CONSTRUCTIVO

Cimentación:
 Estructura:
 Cubierta:

FOTOGRAFIA**PLANO DE SITUACION**

BIENES CATALOGADOS ALCANCE: Estructural

Nº 9

SITUACION ACTUAL

Elementos Singulares:

Elementos Discordantes:

Estado de Conservación: Bueno

Intervenciones Realizadas:

Descripción del Entorno: Urbano

MATERIALES

Revestimientos:

Carpinterías:

Materiales Varios:

SÍNTESIS HISTÓRICA

Valoración del Bien:

DESCRIPCIÓN GENERAL

Denominación Histórica:

Plantas: Dos

Tipología general:

Uso: Institucional

Destino:

Datación:

Características Formales:

DESCRIPCIÓN GENERAL:

Este edificio data de los siglos XVII-XVIII.

En los años 20 fue totalmente reformado en su interior, pero con el fallo de las rejas fundidas en el exterior.

En los años 40, se restauraron los soportales, se limpio de cal esta zona, quedando a la vista los capiteles de piedra.

FICHA Nº : 10 POSITO, (Plaza Llano de San Andrés, nº 1)

BIENES CATALOGADOS

Alcance: Estructural

Nº 10

DATOS DE IDENTIFICACION

Localización: Plaza Llano de San Andrés, nº 1
 Coordenada X:
 Coordenada Y:
 Referencia catastral: 8810001QC1881S0001HO
 Titular:
 Régimen de Tenencia:

SITUACIÓN JURÍDICA

Inventario de Patrimonio Histórico y Cultural de Extremadura, Inventario de Arquitectura Vernácula de Extremadura.
 Protección propuesta por: Ayuntamiento de Aceuchal.

BIC: No
 Categoría (BIC):
 Fecha Declaración (BIC):
 Inventariado: Si
 Fecha de Inventariado:

SITUACION NORMATIVA

Nivel de Protección: Integral
 Actuaciones Permitidas: Las de Restauración, Conservación y Mantenimiento.
 Actuaciones Prohibidas: Todas aquellas que no estén expresamente permitidas.
 Actuaciones Aconsejadas: Las de mantenimiento

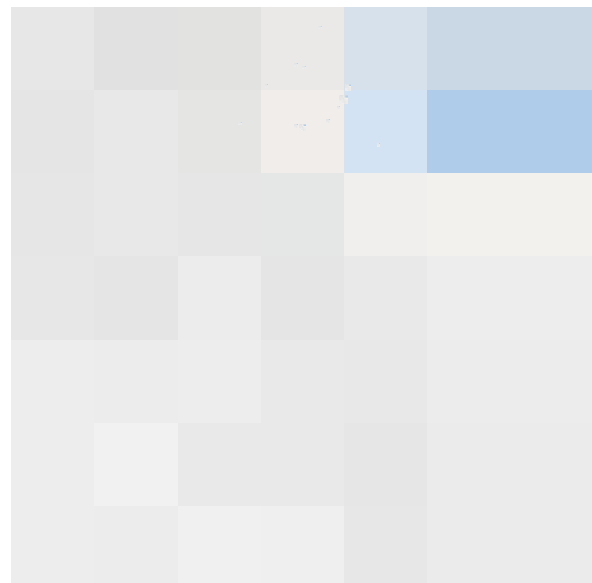
SISTEMA CONSTRUCTIVO

Cimentación: Zanjas corridas
 Estructura: Muros de carga
 Cubierta: De teja, a dos aguas.

FOTOGRAFIA



PLANO DE SITUACION



BIENES CATALOGADOS ALCANCE: Estructural**Nº 10****SITUACION ACTUAL**

Elementos Singulares:

Elementos Discordantes:

Estado de Conservación: Bueno.

Intervenciones Realizadas:

Descripción del Entorno: Urbano

MATERIALES

Revestimientos:

Carpinterías:

Materiales Varios:

SÍNTESIS HISTÓRICA

Valoración del Bien:

DESCRIPCIÓN GENERAL

Denominación Histórica:

Plantas:

Tipología general:

Uso: Equipamiento cultural.

Destino:

Datación:

Características Formales:

DESCRIPCIÓN GENERAL:

Antiguo Pósito, obra del siglo XVIII, hoy utilizado como biblioteca pública municipal y juzgado de paz.

FICHA Nº : 11 VIVIENDA (Plaza de la Alameda, nº 6)

BIENES CATALOGADOS

Alcance: Estructural

Nº 11

DATOS DE IDENTIFICACION

Localización: Plaza de la Alameda, nº 6
 Coordenada X:
 Coordenada Y:
 Referencia catastral: 8709406QC1880N0001EU
 Titular: Particular
 Régimen de Tenencia: Propiedad

SITUACIÓN JURÍDICA

Inventario de Patrimonio Histórico y Cultural de Extremadura, Inventario de Arquitectura Vernácula de Extremadura.
 Protección propuesta por: Ayuntamiento de Aceuchal.

BIC: No
 Categoría (BIC):
 Fecha Declaración (BIC):
 Inventariado: Si
 Fecha de Inventariado:

SITUACION NORMATIVA

Nivel de Protección: Integral
 Actuaciones Permitidas: Las de Restauración, Conservación y Mantenimiento.
 Actuaciones Prohibidas: Todas aquellas que no estén expresamente permitidas.
 Actuaciones Aconsejadas: Las de mantenimiento

SISTEMA CONSTRUCTIVO

Cimentación: Zanjas corridas
 Estructura: Muros de carga.
 Cubierta: De teja, inclinada.

FOTOGRAFIA



PLANO DE SITUACION



BIENES CATALOGADOS ALCANCE: Estructural

Nº 11

SITUACION ACTUAL

Elementos Singulares:

Elementos Discordantes:

Estado de Conservación: Bueno.

Intervenciones Realizadas: Bueno

Descripción del Entorno: Urbano.

MATERIALES

Revestimientos:

Carpinterías:

Materiales Varios:

SÍNTESIS HISTÓRICA

Valoración del Bien:

DESCRIPCIÓN GENERAL

Denominación Histórica:

Plantas: Dos

Tipología general:

Uso: Vivienda

Destino:

Datación:

Características Formales:

DESCRIPCIÓN GENERAL:

Fábrica de mampostería de ladrillo, enlucido y enjalbegado.

Composición de fachada con dos plantas, baja con puerta y dos ventanas, la alta con balcón y dos ventanas.

Puerta adintelada, recercada de granito y con cornisas y ventanas con reja, poyo y guardapolvo.

Con escudo heráldico.

FICHA Nº : 12 POZO DE LAS ALBERQUILLAS (Camino viejo de Aceuchal a Fuente del

BIENES CATALOGADOS

Alcance: Estructural

Nº 12

DATOS DE IDENTIFICACION

Localización: Camino viejo de Aceuchal a Fuente del Maestre
 Coordenada X: 7197832.2985
 Coordenada Y: 4279426.8517
 Referencia catastral: 06002A012001930000MB
 Titular:
 Régimen de Tenencia:

SITUACIÓN JURÍDICA

Inventario de Patrimonio Histórico y Cultural de Extremadura, Inventario de Arquitectura Vernácula de Extremadura.
 Protección propuesta por: Ayuntamiento de Aceuchal.

BIC: No
 Categoría (BIC):
 Fecha Declaración (BIC):
 Inventariado: Si
 Fecha de Inventariado:

SITUACION NORMATIVA

Nivel de Protección: Integral
 Actuaciones Permitidas: Las de Restauración, Conservación y Mantenimiento.
 Actuaciones Prohibidas: Todas aquellas que no estén expresamente permitidas.
 Actuaciones Aconsejadas: Las de mantenimiento

SISTEMA CONSTRUCTIVO

Cimentación:
 Estructura:
 Cubierta:

FOTOGRAFIA



PLANO DE SITUACION



BIENES CATALOGADOS ALCANCE: Estructural

Nº 12

SITUACION ACTUAL

Elementos Singulares:

Elementos Discordantes:

Estado de Conservación: Bueno.

Intervenciones Realizadas:

Descripción del Entorno: Rural.

MATERIALES

Revestimientos:

Carpinterías:

Materiales Varios:

SÍNTESIS HISTÓRICA

Valoración del Bien:

DESCRIPCIÓN GENERAL

Denominación Histórica: Pozo.

Plantas:

Tipología general:

Uso: Pozo.

Destino:

Datación:

Características Formales:

DESCRIPCIÓN GENERAL:

Pozo de forma cuadrangular, hecho de mampostería y ladrillo enjalbegado.

FICHA Nº : 13 POZO GARBANZO (C/Encina, s/n)

BIENES CATALOGADOS

Alcance: Estructural

Nº 13

DATOS DE IDENTIFICACION

Localización: C/Encina, s/n
 Coordenada X:
 Coordenada Y:
 Referencia catastral: 8713012QC1881S0001LO
 Titular:
 Régimen de Tenencia:

SITUACIÓN JURÍDICA

Inventario de Patrimonio Histórico y Cultural de Extremadura, Inventario de Arquitectura Vernácula de Extremadura.
 Protección propuesta por: Ayuntamiento de Aceuchal.

BIC: No
 Categoría (BIC):
 Fecha Declaración (BIC):
 Inventariado: Si
 Fecha de Inventariado:

SITUACION NORMATIVA

Nivel de Protección: Integral
 Actuaciones Permitidas: Las de Restauración, Conservación y Mantenimiento.
 Actuaciones Prohibidas: Todas aquellas que no estén expresamente permitidas.
 Actuaciones Aconsejadas: Las de mantenimiento

SISTEMA CONSTRUCTIVO

Cimentación:
 Estructura:
 Cubierta:

FOTOGRAFIA



PLANO DE SITUACION



BIENES CATALOGADOS ALCANCE: Estructural**Nº 13****SITUACION ACTUAL**

Elementos Singulares:

Elementos Discordantes:

Estado de Conservación: Bueno.

Intervenciones Realizadas:

Descripción del Entorno: Urbano, de ensanche.

MATERIALES

Revestimientos:

Carpinterías:

Materiales Varios:

SÍNTESIS HISTÓRICA

Valoración del Bien:

DESCRIPCIÓN GENERAL

Denominación Histórica: Pozo.

Plantas:

Tipología general:

Uso: Pozo.

Destino:

Datación:

Características Formales:

DESCRIPCIÓN GENERAL:

Pozo rectangular de mampostería muy tosca. En la zona superior ladrillo y cemento, con aspecto actual.

Pila y depósito adosados a uno de los lados mayores, realizado en los últimos años.

FICHA Nº : 14 POZO DE LOS SALAMANCAS

BIENES CATALOGADOS

Alcance: Estructural

Nº 14

DATOS DE IDENTIFICACION

Localización: C/Huelva s/n.
 Coordenada X:
 Coordenada Y:
 Referencia catastral: 9302905QC1890S0001QL
 Titular:
 Régimen de Tenencia:

SITUACIÓN JURÍDICA

Inventario de Patrimonio Histórico y Cultural de Extremadura, Inventario de Arquitectura Vernácula de Extremadura.
 Protección propuesta por: Junta de Extremadura

BIC: No
 Categoría (BIC):
 Fecha Declaración (BIC):
 Inventariado: Si
 Fecha de Inventariado:

SITUACION NORMATIVA

Nivel de Protección: Integral
 Actuaciones Permitidas: Las de Restauración, Conservación y Mantenimiento.
 Actuaciones Prohibidas: Todas aquellas que no estén expresamente permitidas.
 Actuaciones Aconsejadas: Las de mantenimiento


SISTEMA CONSTRUCTIVO

Cimentación:
 Estructura:
 Cubierta:

FOTOGRAFIA



PLANO DE SITUACION



BIENES CATALOGADOS ALCANCE: Estructural

Nº 14

SITUACION ACTUAL

Elementos Singulares:

Elementos Discordantes:

Estado de Conservación: Bueno

Intervenciones Realizadas:

Descripción del Entorno: Urbano, ensanche.

MATERIALES

Revestimientos:

Carpinterías:

Materiales Varios:

SÍNTESIS HISTÓRICA

Valoración del Bien:

DESCRIPCIÓN GENERAL

Denominación Histórica: Pozo.

Plantas:

Tipología general:

Uso: Pozo.

Destino:

Datación:

Características Formales:

DESCRIPCIÓN GENERAL:

Brocal sobre el que aparece un arco.

Edificación adosada.

Materiales: Ladrillo, cemento y piedra.

FICHA Nº : 15 POZO DE LOS ADOBES

BIENES CATALOGADOS

Alcance: Estructural

Nº 15

DATOS DE IDENTIFICACION

Localización: C/Zurbaran s/n
 Coordenada X:
 Coordenada Y:
 Referencia catastral:
 Titular:
 Régimen de Tenencia:

SITUACIÓN JURÍDICA

Inventario de Patrimonio Histórico y Cultural de Extremadura, Inventario de Arquitectura Vernácula de Extremadura.
 Protección propuesta por: Ayuntamiento de Aceuchal.

BIC: No
 Categoría (BIC):
 Fecha Declaración (BIC):
 Inventariado: Si
 Fecha de Inventariado:

SITUACION NORMATIVA

Nivel de Protección: Integral
 Actuaciones Permitidas: Las de Restauración, Conservación y Mantenimiento.
 Actuaciones Prohibidas: Todas aquellas que no estén expresamente permitidas.
 Actuaciones Aconsejadas: Las de mantenimiento

SISTEMA CONSTRUCTIVO

Cimentación:
 Estructura:
 Cubierta:

FOTOGRAFIA



PLANO DE SITUACION



BIENES CATALOGADOS ALCANCE: Estructural**Nº 15****SITUACION ACTUAL**

Elementos Singulares:

Elementos Discordantes:

Estado de Conservación: Bueno.

Intervenciones Realizadas:

Descripción del Entorno: Periurbano.

MATERIALES

Revestimientos:

Carpinterías:

Materiales Varios:

SÍNTESIS HISTÓRICA

Valoración del Bien:

DESCRIPCIÓN GENERAL

Denominación Histórica: Pozo.

Plantas:

Tipología general: Pozo.

Uso: Pozo.

Destino:

Datación:

Características Formales:

DESCRIPCIÓN GENERAL:

Pozo de mampostería y ladrillo, revestido con enlucido de cemento.

FICHA Nº : 16 FUENTE DE LA ZARZA

BIENES CATALOGADOS

Alcance: Estructural

Nº 16

DATOS DE IDENTIFICACION

Localización:
 Coordenada X: 714972.5572
 Coordenada Y: 4282230.8018
 Referencia catastral: 06002A015004850000MO
 Titular:
 Régimen de Tenencia:

SITUACIÓN JURÍDICA

Inventario de Patrimonio Histórico y Cultural de Extremadura, Inventario de Arquitectura Vernácula de Extremadura.
 Protección propuesta por: Ayuntamiento de Aceuchal.

BIC: No
 Categoría (BIC):
 Fecha Declaración (BIC):
 Inventariado: Si
 Fecha de Inventariado:

SITUACION NORMATIVA

Nivel de Protección: Integral
 Actuaciones Permitidas: Las de Restauración, Conservación y Mantenimiento.
 Actuaciones Prohibidas: Todas aquellas que no estén expresamente permitidas.
 Actuaciones Aconsejadas: Las de mantenimiento

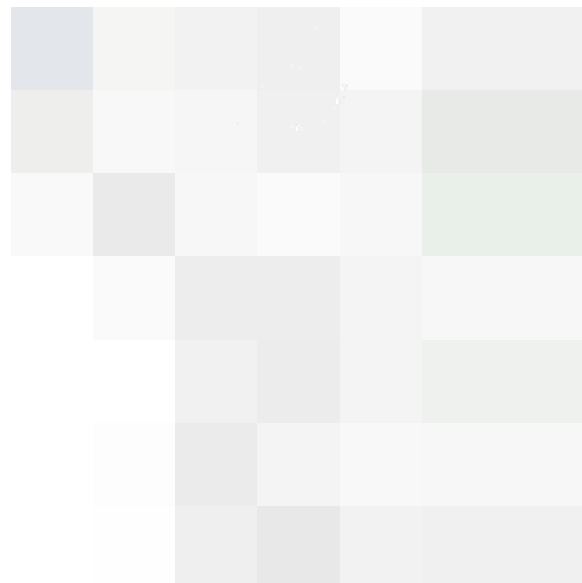
SISTEMA CONSTRUCTIVO

Cimentación:
 Estructura:
 Cubierta:

FOTOGRAFIA



PLANO DE SITUACION



BIENES CATALOGADOS ALCANCE: Estructural

Nº 16

SITUACION ACTUAL

Elementos Singulares:

Elementos Discordantes:

Estado de Conservación: Bueno.

Intervenciones Realizadas:

Descripción del Entorno: Rural.

MATERIALES

Revestimientos:

Carpinterías:

Materiales Varios:

SÍNTESIS HISTÓRICA

Valoración del Bien:

DESCRIPCIÓN GENERAL

Denominación Histórica: Fuente.

Plantas:

Tipología general: Fuente

Uso: Fuente

Destino:

Datación:

Características Formales:

DESCRIPCIÓN GENERAL:

FICHA Nº : 17 ESGRAFIADO (Plaza Llano de San Andrés, nº 4)

BIENES CATALOGADOS

Alcance: Estructural

Nº 17

DATOS DE IDENTIFICACION

Localización: Plaza Llano de San Andrés, nº 4
 Coordenada X:
 Coordenada Y:
 Referencia catastral: 8810501QC1881S0001DO
 Titular:
 Régimen de Tenencia:

SITUACIÓN JURÍDICA

Inventario de Patrimonio Histórico y Cultural de Extremadura, Inventario de Arquitectura Vernácula de Extremadura.
 Protección propuesta por: Ayuntamiento de Aceuchal.

BIC: No
 Categoría (BIC):
 Fecha Declaración (BIC):
 Inventariado: Si
 Fecha de Inventariado:

SITUACION NORMATIVA

Nivel de Protección: Integral
 Actuaciones Permitidas: Las de Restauración, Conservación y Mantenimiento.
 Actuaciones Prohibidas: Todas aquellas que no estén expresamente permitidas.
 Actuaciones Aconsejadas: Las de mantenimiento


SISTEMA CONSTRUCTIVO

Cimentación:
 Estructura:
 Cubierta:

FOTOGRAFIA



PLANO DE SITUACION



BIENES CATALOGADOS ALCANCE: Estructural

Nº 17

SITUACION ACTUAL

Elementos Singulares:
Elementos Discordantes:
Estado de Conservación: Deficiente.
Intervenciones Realizadas:
Descripción del Entorno: Urbano.

MATERIALES

Revestimientos:
Carpinterías:
Materiales Varios:

SÍNTESIS HISTÓRICA

Valoración del Bien:

DESCRIPCIÓN GENERAL

Denominación Histórica:
Plantas:
Tipología general:
Uso: Ornamental.
Destino:
Datación:
Características Formales:

DESCRIPCIÓN GENERAL:

Situado en la fachada de un edificio.
Los colores en los que esta realizados son el blanco, el gris y el rojo.
El dibujo, lo forman líneas que se entrelazan, originando cuadrados en posición romboidal, apareciendo en el centro de los mismos motivos florales.
Sobre este primer dibujo, aparecen estrechas cenefas, y sobre ellas una sucesión de líneas curvas casi circulares en cuyo interior aparecen flores.

FICHA Nº : 18 ESCUDO (Plaza Llano de San Andrés, nº 4)

BIENES CATALOGADOS

Alcance: Estructural

Nº 18

DATOS DE IDENTIFICACION

Localización: Plaza Llano de San Andrés, nº 4
 Coordenada X:
 Coordenada Y:
 Referencia catastral: 8810501QC1881S0001DO
 Titular:
 Régimen de Tenencia:

SITUACIÓN JURÍDICA

Inventario de Patrimonio Histórico y Cultural de Extremadura, Inventario de Arquitectura Vernácula de Extremadura.
 Protección propuesta por: Ayuntamiento de Aceuchal.

BIC: Si
 Categoría (BIC): Considerado por ministerio de la ley
 Fecha Declaración (BIC):
 Inventariado: Si
 Fecha de Inventariado:

SITUACION NORMATIVA

Nivel de Protección: Integral
 Actuaciones Permitidas: Las de Restauración, Conservación y Mantenimiento.
 Actuaciones Prohibidas: Todas aquellas que no estén expresamente permitidas.
 Actuaciones Aconsejadas: Las de mantenimiento


SISTEMA CONSTRUCTIVO

Cimentación:
 Estructura:
 Cubierta:

FOTOGRAFIA



PLANO DE SITUACION



BIENES CATALOGADOS ALCANCE: Estructural

Nº 18

SITUACION ACTUAL

Elementos Singulares:

Elementos Discordantes:

Estado de Conservación: Bueno.

Intervenciones Realizadas:

Descripción del Entorno: Urbano.

MATERIALES

Revestimientos:

Carpinterías:

Materiales Varios:

SÍNTESIS HISTÓRICA

Valoración del Bien:

DESCRIPCIÓN GENERAL

Denominación Histórica: Escudo

Plantas:

Tipología general:

Uso: Ornamental.

Destino:

Datación:

Características Formales:

DESCRIPCIÓN GENERAL:

Campom partido, a diestra torre y un sable, a siniestra una bandera.

Yelmo frontal con plumas. A ambos lados de este, aparecen dos cuellos y cabezas de dragones.

Realizado en marmol.

FICHA Nº : 19 ESCUDO (Plaza de M^a Cristina, nº 5 y 6)

BIENES CATALOGADOS

Alcance: Estructural

Nº 19

DATOS DE IDENTIFICACION

Localización: Plaza de M^a Cristina, nº 5 y 6
 Coordenada X:
 Coordenada Y:
 Referencia catastral: 9010038QC1891S0001MD y 9010037QC1891S0001FD
 Titular:
 Régimen de Tenencia:

SITUACIÓN JURÍDICA

Inventario de Patrimonio Histórico y Cultural de Extremadura, Inventario de Arquitectura Vernácula de Extremadura.
 Protección propuesta por: Ayuntamiento de Aceuchal.

BIC: Si
 Categoría (BIC): Considerado por ministerio de la ley
 Fecha Declaración (BIC):
 Inventariado: Si
 Fecha de Inventariado:

SITUACION NORMATIVA

Nivel de Protección: Integral
 Actuaciones Permitidas: Las de Restauración, Conservación y Mantenimiento.
 Actuaciones Prohibidas: Todas aquellas que no estén expresamente permitidas.
 Actuaciones Aconsejadas: Las de mantenimiento

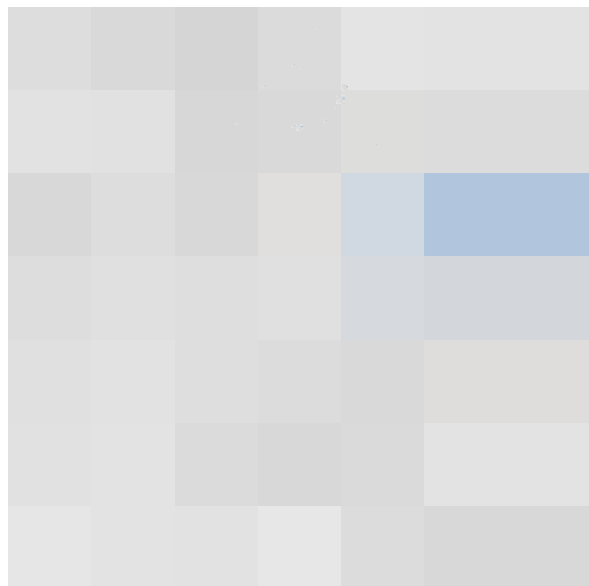
SISTEMA CONSTRUCTIVO

Cimentación:
 Estructura:
 Cubierta:

FOTOGRAFIA



PLANO DE SITUACION



BIENES CATALOGADOS ALCANCE: Estructural

Nº 19

SITUACION ACTUAL

Elementos Singulares:

Elementos Discordantes:

Estado de Conservación: Bueno.

Intervenciones Realizadas:

Descripción del Entorno: Urbano.

MATERIALES

Revestimientos:

Carpinterías:

Materiales Varios:

SÍNTESIS HISTÓRICA

Valoración del Bien:

DESCRIPCIÓN GENERAL

Denominación Histórica: Escudo.

Plantas:

Tipología general:

Uso: Ornamental.

Destino:

Datación:

Características Formales:

DESCRIPCIÓN GENERAL:

Campo cortado con banda y león rampante en cuartel superior, en el inferior tres reptiles.

Bandera con aspas.

Yelmo perfilado a diestra .

Realizado en marmol.

FICHA Nº : 20 ESCUDO (Plaza de la Alameda, nº 5)

BIENES CATALOGADOS

Alcance: Estructural

Nº 20

DATOS DE IDENTIFICACION

Localización: Plaza de la Alameda, nº 6
 Coordenada X:
 Coordenada Y:
 Referencia catastral: 8709406QC1880N0001EU
 Titular:
 Régimen de Tenencia:

SITUACIÓN JURÍDICA

Inventario de Patrimonio Histórico y Cultural de Extremadura, Inventario de Arquitectura Vernácula de Extremadura.
 Protección propuesta por: Ayuntamiento de Aceuchal.

BIC: Si
 Categoría (BIC): Considerado por ministerio de la ley
 Fecha Declaración (BIC):
 Inventariado: Si
 Fecha de Inventariado:

SITUACION NORMATIVA

Nivel de Protección: Integral
 Actuaciones Permitidas: Las de Restauración, Conservación y Mantenimiento.
 Actuaciones Prohibidas: Todas aquellas que no estén expresamente permitidas.
 Actuaciones Aconsejadas: Las de mantenimiento

SISTEMA CONSTRUCTIVO

Cimentación:
 Estructura:
 Cubierta:

FOTOGRAFIA



PLANO DE SITUACION



BIENES CATALOGADOS ALCANCE: Estructural

Nº 20

SITUACION ACTUAL

Elementos Singulares:

Elementos Discordantes:

Estado de Conservación: Bueno.

Intervenciones Realizadas:

Descripción del Entorno: Urbano

MATERIALES

Revestimientos:

Carpinterías:

Materiales Varios:

SÍNTESIS HISTÓRICA

Valoración del Bien:

DESCRIPCIÓN GENERAL

Denominación Histórica: Escudo.

Plantas:

Tipología general:

Uso: Ornamental.

Destino:

Datación:

Características Formales:

DESCRIPCIÓN GENERAL:

Campo con un gran sol, armas de los Solís.

Bandera, yelmo pequeño perfilado a distra.

Realizado en granito.

FICHA Nº : 21 ESGRAFIADO (Plaza de M^a Cristina, nº 5 y 6)

BIENES CATALOGADOS

Alcance: Estructural

Nº 21

DATOS DE IDENTIFICACION

Localización: Plaza de M^a Cristina, nº 5 y 6
 Coordenada X:
 Coordenada Y:
 Referencia catastral: 9010038QC1891S0001MD y 9010037QC1891S0001FD
 Titular:
 Régimen de Tenencia:

SITUACIÓN JURÍDICA

Inventario de Patrimonio Histórico y Cultural de Extremadura, Inventario de Arquitectura Vernácula de Extremadura.
 Protección propuesta por: Ayuntamiento de Aceuchal.

BIC: No
 Categoría (BIC):
 Fecha Declaración (BIC):
 Inventariado: Si
 Fecha de Inventariado:

SITUACION NORMATIVA

Nivel de Protección: Integral
 Actuaciones Permitidas: Las de Restauración, Conservación y Mantenimiento.
 Actuaciones Prohibidas: Todas aquellas que no estén expresamente permitidas.
 Actuaciones Aconsejadas: Las de mantenimiento

SISTEMA CONSTRUCTIVO

Cimentación:
 Estructura:
 Cubierta:

FOTOGRAFIA



PLANO DE SITUACION



BIENES CATALOGADOS ALCANCE: Estructural

Nº 21

SITUACION ACTUAL

Elementos Singulares:

Elementos Discordantes:

Estado de Conservación: Deficiente.

Intervenciones Realizadas:

Descripción del Entorno: Urbano.

MATERIALES

Revestimientos:

Carpinterías:

Materiales Varios:

SÍNTESIS HISTÓRICA

Valoración del Bien:

DESCRIPCIÓN GENERAL

Denominación Histórica:

Plantas:

Tipología general:

Uso: Ornamental.

Destino:

Datación:

Características Formales:

DESCRIPCIÓN GENERAL:

Estos serigrafiados se encuentran en el segundo piso de la fachada principal del edificio.
Los colores utilizados son el marrón y el beige.
Los dibujos son variados.

FICHA Nº : 22 VIVIENDA (C/San Pedro, nº 18, antes nº 5)

BIENES CATALOGADOS

Alcance: Estructural

Nº 22

DATOS DE IDENTIFICACION

Localización: C/San Pedro, nº 18, antes nº 5
 Coordenada X:
 Coordenada Y:
 Referencia catastral: 8908806QC1880N0001ZU
 Titular:
 Régimen de Tenencia:

SITUACIÓN JURÍDICA

Inventario de Patrimonio Histórico y Cultural de Extremadura, Inventario de Arquitectura Vernácula de Extremadura.
 Protección propuesta por: Ayuntamiento de Aceuchal.

BIC: No
 Categoría (BIC):
 Fecha Declaración (BIC):
 Inventariado: Si
 Fecha de Inventariado:

SITUACION NORMATIVA

Nivel de Protección: Integral
 Actuaciones Permitidas: Las de Restauración, Conservación y Mantenimiento.
 Actuaciones Prohibidas: Todas aquellas que no estén expresamente permitidas.
 Actuaciones Aconsejadas: Las de mantenimiento

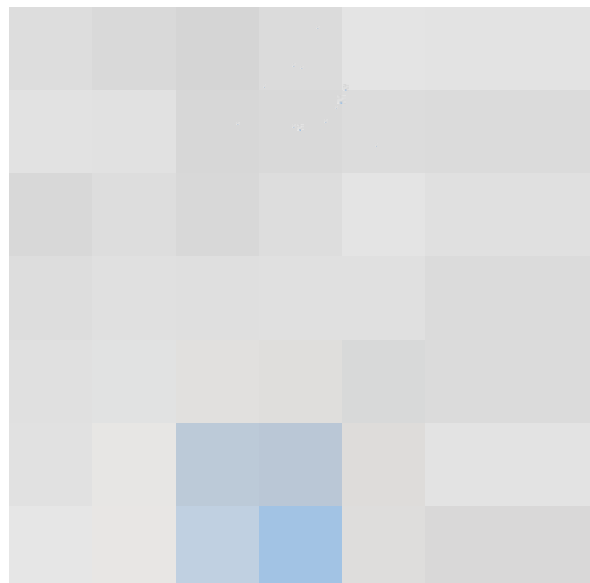
SISTEMA CONSTRUCTIVO

Cimentación: Zanjas corridas.
 Estructura: Muros de carga.
 Cubierta: De teja, inclinada.

FOTOGRAFIA



PLANO DE SITUACION



BIENES CATALOGADOS ALCANCE: Estructural

Nº 22

SITUACION ACTUAL

Elementos Singulares:

Elementos Discordantes:

Estado de Conservación: Bueno

Intervenciones Realizadas:

Descripción del Entorno: Urbano

MATERIALES

Revestimientos:

Carpinterías:

Materiales Varios:

SÍNTESIS HISTÓRICA

Valoración del Bien:

DESCRIPCIÓN GENERAL

Denominación Histórica:

Plantas: Dos.

Tipología general: Vivienda.

Uso: Vivienda

Destino:

Datación:

Características Formales:

DESCRIPCIÓN GENERAL:

Fábrica de muros de mampostería y ladrillo enjalbegado,.

Composición: Fachada con puertas y cuatro ventanas, arriba cinco balcones.

Puertas adinteladas, ventanas grandes con poyo y guardapolvo.

El escudo situado en su fachada ha desaparecido.

FICHA Nº : 23 VIVIENDA (Plaza de España, nº 20, antes nº 2)

BIENES CATALOGADOS

Alcance: Estructural

Nº 23

DATOS DE IDENTIFICACION

Localización: Plaza de España, nº 20, antes nº 2
 Coordenada X:
 Coordenada Y:
 Referencia catastral: 8809002QC1880N0001SU
 Titular:
 Régimen de Tenencia:

SITUACIÓN JURÍDICA

Inventario de Patrimonio Histórico y Cultural de Extremadura, Inventario de Arquitectura Vernácula de Extremadura.
 Protección propuesta por: Ayuntamiento de Aceuchal.

BIC: No
 Categoría (BIC):
 Fecha Declaración (BIC):
 Inventariado: Si
 Fecha de Inventariado:

SITUACION NORMATIVA

Nivel de Protección: Integral
 Actuaciones Permitidas: Las de Restauración, Conservación y Mantenimiento.
 Actuaciones Prohibidas: Todas aquellas que no estén expresamente permitidas.
 Actuaciones Aconsejadas: Las de mantenimiento


SISTEMA CONSTRUCTIVO

Cimentación: Zanjas corridas.
 Estructura: Muros de carga.
 Cubierta: De teja, inclinada.

FOTOGRAFIA



PLANO DE SITUACION



BIENES CATALOGADOS ALCANCE: Estructural

Nº 23

SITUACION ACTUAL

Elementos Singulares:

Elementos Discordantes:

Estado de Conservación: Bueno.

Intervenciones Realizadas:

Descripción del Entorno: Urbano.

MATERIALES

Revestimientos:

Carpinterías:

Materiales Varios:

SÍNTESIS HISTÓRICA

Valoración del Bien:

DESCRIPCIÓN GENERAL

Denominación Histórica:

Plantas: Dos.

Tipología general: Vivienda.

Uso: Vivienda.

Destino:

Datación:

Características Formales:

DESCRIPCIÓN GENERAL:

FICHA Nº : 24 LAPIDA SEPULCRAL 1, Iglesia de San Pedro (Plaza. de la Alameda, nº 7)

BIENES CATALOGADOS

Alcance: Estructural

Nº 24

DATOS DE IDENTIFICACION

Localización: Iglesia de San Pedro (Plaza de la Alameda, nº 7)
 Coordenada X:
 Coordenada Y:
 Referencia catastral: 8808001QC1880N0001ZU
 Titular:
 Régimen de Tenencia:

SITUACIÓN JURÍDICA

Inventario de Patrimonio Histórico y Cultural de Extremadura, Inventario de Arquitectura Vernácula de Extremadura.
 Protección propuesta por: Ayuntamiento de Aceuchal.

BIC: No
 Categoría (BIC):
 Fecha Declaración (BIC):
 Inventariado: Si
 Fecha de Inventariado:

SITUACION NORMATIVA

Nivel de Protección: Integral
 Actuaciones Permitidas: Las de Restauración, Conservación y Mantenimiento.
 Actuaciones Prohibidas: Todas aquellas que no estén expresamente permitidas.
 Actuaciones Aconsejadas: Las de mantenimiento


SISTEMA CONSTRUCTIVO

Cimentación:
 Estructura:
 Cubierta:

FOTOGRAFIA



PLANO DE SITUACION



BIENES CATALOGADOS ALCANCE: Estructural

Nº 24

SITUACION ACTUAL

Elementos Singulares:

Elementos Discordantes:

Estado de Conservación: Bueno.

Intervenciones Realizadas:

Descripción del Entorno: Dentro de la Iglesia de San Pedro Apostol.

MATERIALES

Revestimientos:

Carpinterías:

Materiales Varios:

SÍNTESIS HISTÓRICA

Valoración del Bien:

DESCRIPCIÓN GENERAL

Denominación Histórica: Lapida funeraria.

Plantas:

Tipología general:

Uso: Lapida funeraria.

Destino:

Datación:

Características Formales:

DESCRIPCIÓN GENERAL:

Realizada en marmol.

FICHA Nº : 25 LAPIDA SEPULCRAL 2, Iglesia de San Pedro (Plaza. de la Alameda, nº 7)

BIENES CATALOGADOS

Alcance: Estructural

Nº 25

DATOS DE IDENTIFICACION

Localización: Iglesia de San Pedro (Plaza de la Alameda, nº 7)
 Coordenada X:
 Coordenada Y:
 Referencia catastral: 8808001QC1880N0001ZU
 Titular:
 Régimen de Tenencia:

SITUACIÓN JURÍDICA

Inventario de Patrimonio Histórico y Cultural de Extremadura, Inventario de Arquitectura Vernácula de Extremadura.
 Protección propuesta por: Ayuntamiento de Aceuchal.

BIC: No
 Categoría (BIC):
 Fecha Declaración (BIC):
 Inventariado: Si
 Fecha de Inventariado:

SITUACION NORMATIVA

Nivel de Protección: Integral
 Actuaciones Permitidas: Las de Restauración, Conservación y Mantenimiento.
 Actuaciones Prohibidas: Todas aquellas que no estén expresamente permitidas.
 Actuaciones Aconsejadas: Las de mantenimiento


SISTEMA CONSTRUCTIVO

Cimentación:
 Estructura:
 Cubierta:

FOTOGRAFIA



PLANO DE SITUACION



BIENES CATALOGADOS ALCANCE: Estructural

Nº 25

SITUACION ACTUAL

Elementos Singulares:

Elementos Discordantes:

Estado de Conservación: Bueno.

Intervenciones Realizadas:

Descripción del Entorno: Dentro de la Iglesia de San Pedro Apostol.

MATERIALES

Revestimientos:

Carpinterías:

Materiales Varios:

SÍNTESIS HISTÓRICA

Valoración del Bien:

DESCRIPCIÓN GENERAL

Denominación Histórica: Lápida funeraria.

Plantas:

Tipología general:

Uso: Lápida funeraria.

Destino:

Datación:

Características Formales:

DESCRIPCIÓN GENERAL:

Realizada en marmol.

FICHA Nº : 26 LAPIDA SEPULCRAL 3, Iglesia de San Pedro (Plaza. de la Alameda, nº 7)

BIENES CATALOGADOS

Alcance: Estructural

Nº 26

DATOS DE IDENTIFICACION

Localización: Iglesia de San Pedro (Plaza de la Alameda, nº 7)
 Coordenada X:
 Coordenada Y:
 Referencia catastral: 8808001QC1880N0001ZU
 Titular:
 Régimen de Tenencia:

SITUACIÓN JURÍDICA

Inventario de Patrimonio Histórico y Cultural de Extremadura, Inventario de Arquitectura Vernácula de Extremadura.
 Protección propuesta por: Ayuntamiento de Aceuchal.

BIC: No
 Categoría (BIC):
 Fecha Declaración (BIC):
 Inventariado: Si
 Fecha de Inventariado:

SITUACION NORMATIVA

Nivel de Protección:
 Actuaciones Permitidas: Las de Restauración, Conservación y Mantenimiento.
 Actuaciones Prohibidas: Todas aquellas que no estén expresamente permitidas.
 Actuaciones Aconsejadas: Las de mantenimiento


SISTEMA CONSTRUCTIVO

Cimentación:
 Estructura:
 Cubierta:

FOTOGRAFIA



PLANO DE SITUACION



BIENES CATALOGADOS ALCANCE: Estructural

Nº 26

SITUACION ACTUAL

Elementos Singulares:

Elementos Discordantes:

Estado de Conservación: Bueno.

Intervenciones Realizadas:

Descripción del Entorno: Dentro de la Iglesia de San Pedro Apostol.

MATERIALES

Revestimientos:

Carpinterías:

Materiales Varios:

SÍNTESIS HISTÓRICA

Valoración del Bien:

DESCRIPCIÓN GENERAL

Denominación Histórica: Lápida funeraria.

Plantas:

Tipología general:

Uso: Lápida funeraria.

Destino:

Datación:

Características Formales:

DESCRIPCIÓN GENERAL:

Realizada en marmol.

FICHA Nº : 27 ESCUDO (C/Ntra. Sra. de la Soledad, nº 38)

BIENES CATALOGADOS

Alcance: Estructural

Nº 27

DATOS DE IDENTIFICACION

Localización: C/Ntra. Sra. de la Soledad, nº 38
 Coordenada X:
 Coordenada Y:
 Referencia catastral: 9007334QC1890N0001XA
 Titular:
 Régimen de Tenencia:

SITUACIÓN JURÍDICA

Inventario de Patrimonio Histórico y Cultural de Extremadura, Inventario de Arquitectura Vernácula de Extremadura.
 Protección propuesta por: Ayuntamiento de Aceuchal.

BIC: Si
 Categoría (BIC): Considerado por ministerio de la ley
 Fecha Declaración (BIC):
 Inventariado: Si
 Fecha de Inventariado:

SITUACION NORMATIVA

Nivel de Protección: Integral
 Actuaciones Permitidas: Las de Restauración, Conservación y Mantenimiento.
 Actuaciones Prohibidas: Todas aquellas que no estén expresamente permitidas.
 Actuaciones Aconsejadas: Las de mantenimiento


SISTEMA CONSTRUCTIVO

Cimentación:
 Estructura:
 Cubierta:

FOTOGRAFIA



PLANO DE SITUACION



BIENES CATALOGADOS ALCANCE: Estructural

Nº 27

SITUACION ACTUAL

Elementos Singulares:

Elementos Discordantes:

Estado de Conservación: Bueno.

Intervenciones Realizadas:

Descripción del Entorno: Urbano.

MATERIALES

Revestimientos:

Carpinterías:

Materiales Varios:

SÍNTESIS HISTÓRICA

Valoración del Bien:

DESCRIPCIÓN GENERAL

Denominación Histórica: Escudo.

Plantas:

Tipología general:

Uso: Ornamental.

Destino:

Datación:

Características Formales:

DESCRIPCIÓN GENERAL:

Campo cuartelado en cruz, formado por una cruz con puntos de lisex, a diestra león y tres palos, a siniestra tres lisex y ave frontal.

Yelmo perfilado a diestra.

FICHA Nº : 28 ESCUDO (C/Santa Marina, nº 11)

BIENES CATALOGADOS

Alcance: Estructural

Nº 28

DATOS DE IDENTIFICACION

Localización: C/Santa Marina, nº 11
 Coordenada X:
 Coordenada Y:
 Referencia catastral: 9008107QC1890N0001KA
 Titular:
 Régimen de Tenencia:

SITUACIÓN JURÍDICA

Inventario de Patrimonio Histórico y Cultural de Extremadura, Inventario de Arquitectura Vernácula de Extremadura.
 Protección propuesta por: Ayuntamiento de Aceuchal.

BIC: Si
 Categoría (BIC): Considerado por ministerio de la ley
 Fecha Declaración (BIC):
 Inventariado: Si
 Fecha de Inventariado:

SITUACION NORMATIVA

Nivel de Protección: Integral
 Actuaciones Permitidas: Las de Restauración, Conservación y Mantenimiento.
 Actuaciones Prohibidas: Todas aquellas que no estén expresamente permitidas.
 Actuaciones Aconsejadas: Las de mantenimiento


SISTEMA CONSTRUCTIVO

Cimentación:
 Estructura:
 Cubierta:

FOTOGRAFIA



PLANO DE SITUACION



BIENES CATALOGADOS ALCANCE: Estructural

Nº 28

SITUACION ACTUAL

Elementos Singulares:

Elementos Discordantes:

Estado de Conservación: Bueno.

Intervenciones Realizadas:

Descripción del Entorno: Urbano.

MATERIALES

Revestimientos:

Carpinterías:

Materiales Varios:

SÍNTESIS HISTÓRICA

Valoración del Bien:

DESCRIPCIÓN GENERAL

Denominación Histórica: Escudo.

Plantas:

Tipología general:

Uso: Ornamental.

Destino:

Datación:

Características Formales:

DESCRIPCIÓN GENERAL:

Escudo cuartelado en cruz.

A diestra, cuartel superior, estrella con pequeño dibujo en el centro. En el inferior tiene tres bandas.

A siniestra, se invierte el orden de los cuarteles.

Yelmo a diestra, perfilado con plumas.

FICHA Nº : 29 VIVIENDA (C/Ntra. Sra. de la Soledad, nº 38)

BIENES CATALOGADOS

Alcance: Estructural

Nº 29

DATOS DE IDENTIFICACION

Localización: C/Ntra. Sra. de la Soledad, nº 38
 Coordenada X:
 Coordenada Y:
 Referencia catastral: 9007334QC1890N0001XA
 Titular:
 Régimen de Tenencia:

SITUACIÓN JURÍDICA

Inventario de Patrimonio Histórico y Cultural de Extremadura, Inventario de Arquitectura Vernácula de Extremadura.
 Protección propuesta por: Ayuntamiento de Aceuchal.

BIC: No
 Categoría (BIC):
 Fecha Declaración (BIC):
 Inventariado: Si
 Fecha de Inventariado:

SITUACION NORMATIVA

Nivel de Protección: Integral
 Actuaciones Permitidas: Las de Restauración, Conservación y Mantenimiento,
 Actuaciones Prohibidas: Todas aquellas que no estén expresamente permitidas.
 Actuaciones Aconsejadas: Las de mantenimiento


SISTEMA CONSTRUCTIVO

Cimentación: Zapatas corridas.
 Estructura: Muros de carga.
 Cubierta: Cubierta inclinada, de teja cerámica.

FOTOGRAFIA



PLANO DE SITUACION



BIENES CATALOGADOS ALCANCE: Estructural

Nº 29

SITUACION ACTUAL

Elementos Singulares: Escudo en fachada
Elementos Discordantes:
Estado de Conservación: bueno.
Intervenciones Realizadas:
Descripción del Entorno: Urbano.

MATERIALES

Revestimientos:
Carpinterías:
Materiales Varios:

SÍNTESIS HISTÓRICA

Valoración del Bien:

DESCRIPCIÓN GENERAL

Denominación Histórica:
Plantas: Una.
Tipología general:
Uso: Vivienda
Destino: Vivienda
Datación:
Características Formales:

DESCRIPCIÓN GENERAL:

FICHA Nº : 30 VIVIENDA (C/Ntra. Sra. de la Soledad, nº 1)

BIENES CATALOGADOS

Alcance: Estructural

Nº 30

DATOS DE IDENTIFICACION

Localización: C/Ntra. Sra. de la Soledad, nº 1
 Coordenada X:
 Coordenada Y:
 Referencia catastral: 9107046QC1890N0001FA
 Titular:
 Régimen de Tenencia:

SITUACIÓN JURÍDICA

Inventario de Patrimonio Histórico y Cultural de Extremadura, Inventario de Arquitectura Vernácula de Extremadura.
 Protección propuesta por: Ayuntamiento de Aceuchal.

BIC: No
 Categoría (BIC):
 Fecha Declaración (BIC):
 Inventariado: Si
 Fecha de Inventariado:

SITUACION NORMATIVA

Nivel de Protección: Parcial
 Actuaciones Permitidas: Las de Restauración, Conservación y Mantenimiento,
 Actuaciones Prohibidas: Todas aquellas que no estén expresamente permitidas.
 Actuaciones Aconsejadas: Las de mantenimiento


SISTEMA CONSTRUCTIVO

Cimentación: Zanjas corridas.
 Estructura: Muros de carga.
 Cubierta: Cubierta inclinada, de teja cerámica.

FOTOGRAFIA



PLANO DE SITUACION



BIENES CATALOGADOS ALCANCE: Estructural

Nº 30

SITUACION ACTUAL

Elementos Singulares:

Elementos Discordantes:

Estado de Conservación: Bueno.

Intervenciones Realizadas:

Descripción del Entorno: Urbano.

MATERIALES

Revestimientos:

Carpinterías:

Materiales Varios:

SÍNTESIS HISTÓRICA

Valoración del Bien:

DESCRIPCIÓN GENERAL

Denominación Histórica:

Plantas: Dos.

Tipología general: Vivienda.

Uso: Vivienda.

Destino:

Datación:

Características Formales:

DESCRIPCIÓN GENERAL:

Fábrica de mampostería de ladrillo, enlucido y enjalbegado.

Composición de fachada con dos plantas, la baja con puerta y dos ventanas, la alta con dos pequeñas ventanas.

Puerta adintelada y ventanas con reja, poyo y guardapolvo.

FICHA Nº : 31 ANTIGUA CASA DE ENCOMIENDA (Plaza de la Alameda, nº1)**BIENES CATALOGADOS****Alcance: Estructural****Nº 31****DATOS DE IDENTIFICACION**

Localización: Plaza de la Alameda, nº1
 Coordenada X:
 Coordenada Y:
 Referencia catastral: 9107046QC1890N0001FA
 Titular:
 Régimen de Tenencia:

SITUACIÓN JURÍDICA

Inventario de Patrimonio Histórico y Cultural de Extremadura, Inventario de Arquitectura Vernácula de Extremadura.
 Protección propuesta por: Ayuntamiento de Aceuchal.


BIC: No
 Categoría (BIC):
 Fecha Declaración (BIC):
 Inventariado: Si
 Fecha de Inventariado:

SITUACION NORMATIVA

Nivel de Protección: Parcial
 Actuaciones Permitidas: Las de Restauración, Conservación y Mantenimiento,
 Actuaciones Prohibidas: Todas aquellas que no estén expresamente permitidas.
 Actuaciones Aconsejadas: Las de mantenimiento

SISTEMA CONSTRUCTIVO

Cimentación: Zanjas corridas.
 Estructura: Muros de carga.
 Cubierta: Cubierta inclinada, de teja.

FOTOGRAFIA**PLANO DE SITUACION**

BIENES CATALOGADOS ALCANCE: Estructural

Nº 31

SITUACION ACTUAL

Elementos Singulares:

Elementos Discordantes:

Estado de Conservación: Bueno.

Intervenciones Realizadas:

Descripción del Entorno: Urbano.

MATERIALES

Revestimientos:

Carpinterías:

Materiales Varios:

SÍNTESIS HISTÓRICA

Valoración del Bien:

DESCRIPCIÓN GENERAL

Denominación Histórica:

Plantas: Dos.

Tipología general: Vivienda.

Uso: Vivienda.

Destino:

Datación:

Características Formales:

DESCRIPCIÓN GENERAL:

Parte del conjunto de la antigua Casa de la Encomienda.

De la edificación primitiva, solamente queda la extensión de la fachada de 31 metros de largo y 60 cm de espesor, con ocho balcones que en su época debieron ser ventanas y el frente de galería (la alta y baja del que fue su patio central con pozo y grueso empedrado).

En la actualidad se disponen tres viviendas, con los números 1,2 y 3.

FICHA Nº : 32 ANTIGUA CASA DE ENCOMIENDA (Plaza de la Alameda, nº2)**BIENES CATALOGADOS****Alcance: Estructural****Nº 32****DATOS DE IDENTIFICACION**

Localización: Plaza de la Alameda, nº2
 Coordenada X:
 Coordenada Y:
 Referencia catastral: 8709403QC1880N0001XU
 Titular:
 Régimen de Tenencia:

SITUACIÓN JURÍDICA

Inventario de Patrimonio Histórico y Cultural de Extremadura, Inventario de Arquitectura Vernácula de Extremadura.
 Protección propuesta por: Ayuntamiento de Aceuchal.

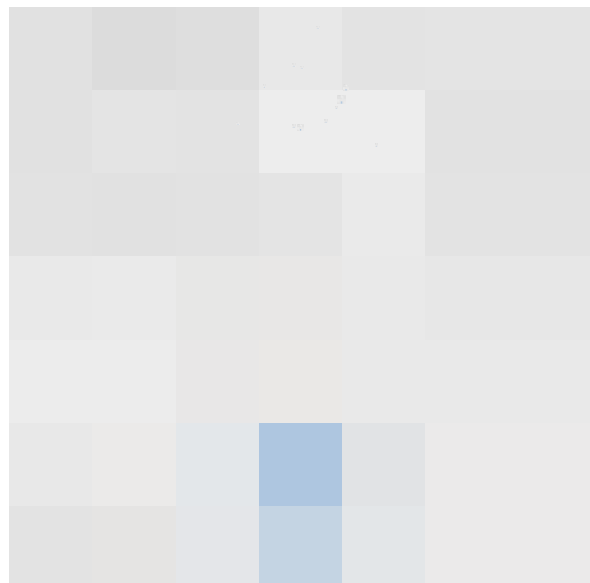
BIC: No
 Categoría (BIC):
 Fecha Declaración (BIC):
 Inventariado: Si
 Fecha de Inventariado:

SITUACION NORMATIVA

Nivel de Protección: Parcial
 Actuaciones Permitidas: Las de Restauración, Conservación y Mantenimiento,
 Actuaciones Prohibidas: Todas aquellas que no estén expresamente permitidas.
 Actuaciones Aconsejadas: Las de mantenimiento

SISTEMA CONSTRUCTIVO

Cimentación: Zanjas corridas.
 Estructura: Muros de carga.
 Cubierta: Cubierta inclinada, de teja.

FOTOGRAFIA**PLANO DE SITUACION**

BIENES CATALOGADOS ALCANCE: Estructural

Nº 32

SITUACION ACTUAL

Elementos Singulares:

Elementos Discordantes:

Estado de Conservación:

Intervenciones Realizadas:

Descripción del Entorno:

MATERIALES

Revestimientos:

Carpinterías:

Materiales Varios:

SÍNTESIS HISTÓRICA

Valoración del Bien:

DESCRIPCIÓN GENERAL

Denominación Histórica:

Plantas:

Tipología general:

Uso:

Destino:

Datación:

Características Formales:

DESCRIPCIÓN GENERAL:

Parte del conjunto de la antigua Casa de la Encomienda.

De la edificación primitiva, solamente queda la extensión de la fachada de 31 metros de largo y 60 cm de espesor, con ocho balcones que en su época debieron ser ventanas y el frente de galería (la alta y baja del que fue su patio central con pozo y grueso empedrado).

En la actualidad se disponen tres viviendas, con los números 1,2 y 3.

FICHA Nº : 33 ANTIGUA CASA DE ENCOMIENDA (Plaza de la Alameda, nº3)

BIENES CATALOGADOS

Alcance: Estructural

Nº 33

DATOS DE IDENTIFICACION

Localización: Plaza de la Alameda, nº3
 Coordenada X:
 Coordenada Y:
 Referencia catastral: 8709404QC1880N0001IU
 Titular:
 Régimen de Tenencia:

SITUACIÓN JURÍDICA

Inventario de Patrimonio Histórico y Cultural de Extremadura, Inventario de Arquitectura Vernácula de Extremadura.
 Protección propuesta por: Ayuntamiento de Aceuchal.

BIC: No
 Categoría (BIC):
 Fecha Declaración (BIC):
 Inventariado: No
 Fecha de Inventariado:

SITUACION NORMATIVA

Nivel de Protección:
 Actuaciones Permitidas: Las de Restauración, Conservación y Mantenimiento,
 Actuaciones Prohibidas: Todas aquellas que no estén expresamente permitidas.
 Actuaciones Aconsejadas: Las de mantenimiento

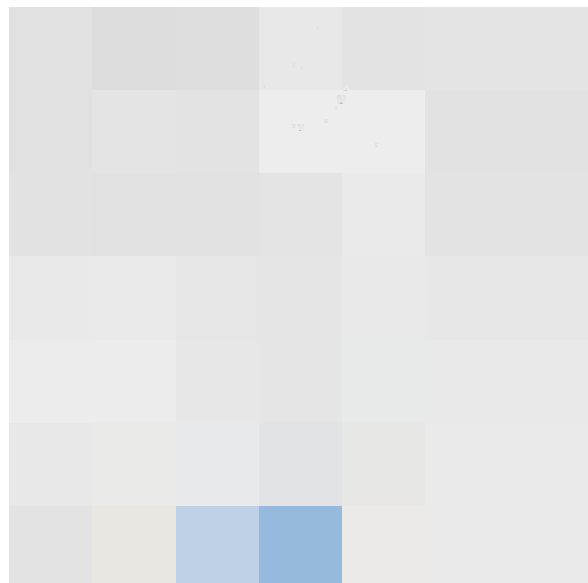
SISTEMA CONSTRUCTIVO

Cimentación: Zanjas corridas.
 Estructura: Muros de carga.
 Cubierta: Cubierta inclinada, de teja.

FOTOGRAFIA



PLANO DE SITUACION



BIENES CATALOGADOS ALCANCE: Estructural

Nº 33

SITUACION ACTUAL

Elementos Singulares:

Elementos Discordantes:

Estado de Conservación:

Intervenciones Realizadas:

Descripción del Entorno:

MATERIALES

Revestimientos:

Carpinterías:

Materiales Varios:

SÍNTESIS HISTÓRICA

Valoración del Bien:

DESCRIPCIÓN GENERAL

Denominación Histórica:

Plantas:

Tipología general:

Uso:

Destino:

Datación:

Características Formales:

DESCRIPCIÓN GENERAL:

Parte del conjunto de la antigua Casa de la Encomienda.

De la edificación primitiva, solamente queda la extensión de la fachada de 31 metros de largo y 60 cm de espesor, con ocho balcones que en su época debieron ser ventanas y el frente de galería (la alta y baja del que fue su patio central con pozo y grueso empedrado).

En la actualidad se disponen tres viviendas, con los números 1,2 y 3.

FICHA Nº : 34 VIVIENDA (C/Buenavida, nº 19, antes nº 23)

BIENES CATALOGADOS

Alcance: Estructural

Nº 34

DATOS DE IDENTIFICACION

Localización: C/Buenavida, nº 19, antes nº 23
 Coordenada X:
 Coordenada Y:
 Referencia catastral: 9011738QC1891S0001PD
 Titular:
 Régimen de Tenencia:

SITUACIÓN JURÍDICA

Inventario de Patrimonio Histórico y Cultural de Extremadura, Inventario de Arquitectura Vernácula de Extremadura.
 Protección propuesta por: Ayuntamiento de Aceuchal.

BIC: No
 Categoría (BIC):
 Fecha Declaración (BIC):
 Inventariado: Si
 Fecha de Inventariado:

SITUACION NORMATIVA

Nivel de Protección: Integral
 Actuaciones Permitidas: Las de Restauración, Conservación y Mantenimiento,
 Actuaciones Prohibidas: Todas aquellas que no estén expresamente permitidas.
 Actuaciones Aconsejadas: Las de mantenimiento

SISTEMA CONSTRUCTIVO

Cimentación: Zanjas corridas.
 Estructura: Muros de carga.
 Cubierta: Cubierta inclinada, de teja.

FOTOGRAFIA



PLANO DE SITUACION



BIENES CATALOGADOS ALCANCE: Estructural

Nº 34

SITUACION ACTUAL

Elementos Singulares:

Elementos Discordantes:

Estado de Conservación: Aceptable.

Intervenciones Realizadas:

Descripción del Entorno: Urbano.

MATERIALES

Revestimientos:

Carpinterías:

Materiales Varios:

SÍNTESIS HISTÓRICA

Valoración del Bien:

DESCRIPCIÓN GENERAL

Denominación Histórica:

Plantas:

Tipología general: Vivienda.

Uso: Vivienda.

Destino:

Datación:

Características Formales:

DESCRIPCIÓN GENERAL:

Fábrica de mampostería de ladrillo, enlucido y enjalbegado.

Composición de fachada con dos plantas, la baja con puerta y tres ventanas, la alta con una ventana y dos ventanucos.

Ventanas grandes con poyo y guardapolvo.

Pórticos, ventanucos con dos columnas sobre podio adornada con bastones y cornisas.

FICHA Nº : 35 VIVIENDA (Plaza de M^a Cristina, nº 5)

BIENES CATALOGADOS

Alcance: Estructural

Nº 35

DATOS DE IDENTIFICACION

Localización: Plaza de M^a Cristina, nº 5
 Coordenada X:
 Coordenada Y:
 Referencia catastral: 9010037QC1891S0001FD
 Titular:
 Régimen de Tenencia:

SITUACIÓN JURÍDICA

Inventario de Patrimonio Histórico y Cultural de Extremadura, Inventario de Arquitectura Vernácula de Extremadura.
 Protección propuesta por: Ayuntamiento de Aceuchal.

BIC: No
 Categoría (BIC):
 Fecha Declaración (BIC):
 Inventariado: Si
 Fecha de Inventariado:

SITUACION NORMATIVA

Nivel de Protección: Integral
 Actuaciones Permitidas: Las de Restauración, Conservación y Mantenimiento,
 Actuaciones Prohibidas: Todas aquellas que no estén expresamente permitidas.
 Actuaciones Aconsejadas: Las de mantenimiento

SISTEMA CONSTRUCTIVO

Cimentación: Zanjas corridas.
 Estructura: Muros de carga.
 Cubierta: Cubierta inclinada, de teja.

FOTOGRAFIA



PLANO DE SITUACION



BIENES CATALOGADOS ALCANCE: Estructural

Nº 35

SITUACION ACTUAL

Elementos Singulares:
 Elementos Discordantes:
 Estado de Conservación: Aceptable.
 Intervenciones Realizadas:
 Descripción del Entorno: Urbano.

MATERIALES

Revestimientos:
 Carpinterías:
 Materiales Varios:

SÍNTESIS HISTÓRICA

Valoración del Bien:

DESCRIPCIÓN GENERAL

Denominación Histórica:
 Plantas: Dos.
 Tipología general: Vivienda.
 Uso: Vivienda.
 Destino:
 Datación:
 Características Formales:

DESCRIPCIÓN GENERAL:

La puerta principal marcada de marmol y encima balcón. La puerta secundaria adintelada con cornisa encima, que se curva en el centro.
 Las ventanas inferiores grandes, con pequeño dosel, encima cornisa que se curva en el centro.
 Dos plantas separadas por una poderosa cornisa que se curva sobre la puerta secundaria.

FICHA Nº : 36 VIVIENDA (Plaza de M^a Cristina, nº 6)

BIENES CATALOGADOS

Alcance: Estructural

Nº 36

DATOS DE IDENTIFICACION

Localización: Plaza de M^a Cristina, nº 6
 Coordenada X:
 Coordenada Y:
 Referencia catastral: 9010038QC1891S0001MD
 Titular:
 Régimen de Tenencia:

SITUACIÓN JURÍDICA

Inventario de Patrimonio Histórico y Cultural de Extremadura, Inventario de Arquitectura Vernácula de Extremadura.
 Protección propuesta por: Ayuntamiento de Aceuchal.

BIC: No
 Categoría (BIC):
 Fecha Declaración (BIC):
 Inventariado: Si
 Fecha de Inventariado:

SITUACION NORMATIVA

Nivel de Protección: Integral
 Actuaciones Permitidas: Las de Restauración, Conservación y Mantenimiento,
 Actuaciones Prohibidas: Todas aquellas que no estén expresamente permitidas.
 Actuaciones Aconsejadas: Las de mantenimiento

SISTEMA CONSTRUCTIVO

Cimentación: Zanjas corridas.
 Estructura: Muros de carga.
 Cubierta: Cubierta inclinada, de teja.

FOTOGRAFIA



PLANO DE SITUACION



BIENES CATALOGADOS ALCANCE: Estructural

Nº 36

SITUACION ACTUAL

Elementos Singulares:

Elementos Discordantes:

Estado de Conservación: Aceptable.

Intervenciones Realizadas:

Descripción del Entorno: Urbano.

MATERIALES

Revestimientos:

Carpinterías:

Materiales Varios:

SÍNTESIS HISTÓRICA

Valoración del Bien:

DESCRIPCIÓN GENERAL

Denominación Histórica:

Plantas: Dos.

Tipología general: Vivienda.

Uso: Vivienda.

Destino:

Datación:

Características Formales:

DESCRIPCIÓN GENERAL:

La puerta principal marcada de marmol y encima balcón. La puerta secundaria adintelada con cornisa encima, que se curva en el centro.

Las ventanas inferiores grandes, con pequeño dosel, encima cornisa que se curva en el centro.

Dos plantas separadas por una poderosa cornisa que se curva sobre la puerta secundaria.

FICHA Nº : 37 VIVIENDA (C/Santa Marina, nº 1 y 3)

BIENES CATALOGADOS

Alcance: Estructural

Nº 37

DATOS DE IDENTIFICACION

Localización: C/Santa Marina, nº 1 y 3
 Coordenada X:
 Coordenada Y:
 Referencia catastral: 9008118QC1890N0002XS
 Titular:
 Régimen de Tenencia:

SITUACIÓN JURÍDICA

Inventario de Patrimonio Histórico y Cultural de Extremadura, Inventario de Arquitectura Vernácula de Extremadura.
 Protección propuesta por: Ayuntamiento de Aceuchal.

BIC: No
 Categoría (BIC):
 Fecha Declaración (BIC):
 Inventariado: Si
 Fecha de Inventariado:

SITUACION NORMATIVA

Nivel de Protección: Parcial
 Actuaciones Permitidas: Las de Restauración, Conservación y Mantenimiento,
 Actuaciones Prohibidas: Todas aquellas que no estén expresamente permitidas.
 Actuaciones Aconsejadas: Las de mantenimiento

SISTEMA CONSTRUCTIVO

Cimentación: Zanjas corridas.
 Estructura: Muros de carga.
 Cubierta: Cubierta inclinada, de teja.

FOTOGRAFIA



PLANO DE SITUACION



BIENES CATALOGADOS ALCANCE: Estructural

Nº 37

SITUACION ACTUAL

Elementos Singulares:

Elementos Discordantes:

Estado de Conservación: Bueno.

Intervenciones Realizadas:

Descripción del Entorno: Urbano.

MATERIALES

Revestimientos:

Carpinterías:

Materiales Varios:

SÍNTESIS HISTÓRICA

Valoración del Bien:

DESCRIPCIÓN GENERAL

Denominación Histórica:

Plantas: Dos.

Tipología general: Vivienda.

Uso: Vivienda.

Destino:

Datación:

Características Formales:

DESCRIPCIÓN GENERAL:

Fábrica de mampostería de ladrillo, enlucido y enjalbegado.

Composición de fachada con dos plantas, la baja con dos puertas y tres ventanas, la alta con balcón y dos ventanas.

Ventanas grandes con poyo y guardapolvo.

Pórticos, ventanucos con dos columnas sobre podio adornada con bastones y cornisas.

FICHA Nº : 38 VIVIENDA (C/Llano de San andrés, nº4)

BIENES CATALOGADOS

Alcance: Estructural

Nº 38

DATOS DE IDENTIFICACION

Localización: C/Llano de San andrés, nº4
 Coordenada X:
 Coordenada Y:
 Referencia catastral: 8810501QC1881S0001DO
 Titular:
 Régimen de Tenencia:

SITUACIÓN JURÍDICA

Inventario de Patrimonio Histórico y Cultural de Extremadura, Inventario de Arquitectura Vernácula de Extremadura.
 Protección propuesta por: Ayuntamiento de Aceuchal.

BIC: No
 Categoría (BIC):
 Fecha Declaración (BIC):
 Inventariado: Si
 Fecha de Inventariado:

SITUACION NORMATIVA

Nivel de Protección: Parcial
 Actuaciones Permitidas: Las de Restauración, Conservación y Mantenimiento,
 Actuaciones Prohibidas: Todas aquellas que no estén expresamente permitidas.
 Actuaciones Aconsejadas: Las de mantenimiento


SISTEMA CONSTRUCTIVO

Cimentación: Zanjas corridas.
 Estructura: Muros de carga.
 Cubierta: Cubierta inclinada, de teja.

FOTOGRAFIA



PLANO DE SITUACION



BIENES CATALOGADOS ALCANCE: Estructural

Nº 38

SITUACION ACTUAL

Elementos Singulares:

Elementos Discordantes:

Estado de Conservación: Bueno.

Intervenciones Realizadas:

Descripción del Entorno: Urbano.

MATERIALES

Revestimientos:

Carpinterías:

Materiales Varios:

SÍNTESIS HISTÓRICA

Valoración del Bien:

DESCRIPCIÓN GENERAL

Denominación Histórica:

Plantas: Tres.

Tipología general: Vivienda.

Uso: Vivienda.

Destino:

Datación:

Características Formales:

DESCRIPCIÓN GENERAL:

Casa solariega de los Rangel, hoy, lamentablemente desvirtuada por numerosas transformaciones.

La fachada luce un excelente esgrafiado.

FICHA Nº : 39 VIVIENDA (C/Santa Marina, nº 16)

BIENES CATALOGADOS

Alcance: Estructural

Nº 39

DATOS DE IDENTIFICACION

Localización: C/Santa Marina, nº 16
 Coordenada X:
 Coordenada Y:
 Referencia catastral: 8908213QC1880N0001PU
 Titular:
 Régimen de Tenencia:

SITUACIÓN JURÍDICA

Inventario de Patrimonio Histórico y Cultural de Extremadura, Inventario de Arquitectura Vernácula de Extremadura.
 Protección propuesta por: Ayuntamiento de Aceuchal.

BIC: No
 Categoría (BIC):
 Fecha Declaración (BIC):
 Inventariado: Si
 Fecha de Inventariado:

SITUACION NORMATIVA

Nivel de Protección: Parcial
 Actuaciones Permitidas: Las de Restauración, Conservación y Mantenimiento,
 Actuaciones Prohibidas: Todas aquellas que no estén expresamente permitidas.
 Actuaciones Aconsejadas: Las de mantenimiento


SISTEMA CONSTRUCTIVO

Cimentación: Zanjas corridas.
 Estructura: Muros de carga.
 Cubierta: Cubierta inclinada, de teja.

FOTOGRAFIA



PLANO DE SITUACION



BIENES CATALOGADOS ALCANCE: Estructural

Nº 39

SITUACION ACTUAL

Elementos Singulares:

Elementos Discordantes:

Estado de Conservación: Aceptable.

Intervenciones Realizadas:

Descripción del Entorno: Urbano.

MATERIALES

Revestimientos:

Carpinterías:

Materiales Varios:

SÍNTESIS HISTÓRICA

Valoración del Bien:

DESCRIPCIÓN GENERAL

Denominación Histórica:

Plantas: Una.

Tipología general: Vivienda.

Uso: Vivienda.

Destino:

Datación:

Características Formales:

DESCRIPCIÓN GENERAL:

Fábrica de mampostería y ladrillo.

Composición de fachada con una planta, puerta y dos ventanucos.

Puerta adintelada y recercada.

FICHA Nº : 40 VIVIENDA (Plaza de la Alameda, nº5)

BIENES CATALOGADOS

Alcance: Estructural

Nº 40

DATOS DE IDENTIFICACION

Localización: Plaza de la Alameda, nº5
 Coordenada X:
 Coordenada Y:
 Referencia catastral: 8709405QC1880N0001JU
 Titular:
 Régimen de Tenencia:

SITUACIÓN JURÍDICA

Inventario de Patrimonio Histórico y Cultural de Extremadura, Inventario de Arquitectura Vernácula de Extremadura.
 Protección propuesta por: Ayuntamiento de Aceuchal.

BIC: No
 Categoría (BIC):
 Fecha Declaración (BIC):
 Inventariado: Si
 Fecha de Inventariado:

SITUACION NORMATIVA

Nivel de Protección: Ambiental
 Actuaciones Permitidas: Las de Restauración, Conservación y Mantenimiento,
 Actuaciones Prohibidas: Todas aquellas que no estén expresamente permitidas.
 Actuaciones Aconsejadas: Las de mantenimiento


SISTEMA CONSTRUCTIVO

Cimentación: Zanjas corridas.
 Estructura: Muros de carga.
 Cubierta: Cubierta inclinada, de teja.

FOTOGRAFIA



PLANO DE SITUACION



BIENES CATALOGADOS ALCANCE: Estructural**Nº 40****SITUACION ACTUAL**

Elementos Singulares:

Elementos Discordantes:

Estado de Conservación: Bueno.

Intervenciones Realizadas:

Descripción del Entorno: Urbano.

MATERIALES

Revestimientos:

Carpinterías:

Materiales Varios:

SÍNTESIS HISTÓRICA

Valoración del Bien:

DESCRIPCIÓN GENERAL

Denominación Histórica:

Plantas: Dos.

Tipología general: Vivienda.

Uso: Vivienda.

Destino:

Datación:

Características Formales:

DESCRIPCIÓN GENERAL:

Fábrica de mampostería de ladrillo, enlucido y enjalbegado con molduras y rosetones.
Composición de fachada con dos plantas, baja con puerta y tres ventanas, la alta con cuatro balcones.
Puerta adintelada y ventanas con reja, poyo y guardapolvo.

FICHA Nº : 41 CASINO (Plaza de España, nº 19)

BIENES CATALOGADOS

Alcance: Estructural

Nº 41

DATOS DE IDENTIFICACION

Localización: Plaza de España, nº 19
 Coordenada X:
 Coordenada Y:
 Referencia catastral: 8809001QC1880N0001EU
 Titular:
 Régimen de Tenencia:

SITUACIÓN JURÍDICA

Inventario de Arquitectura Vernácula de Extremadura.
 Protección propuesta por: Ayuntamiento de Aceuchal.

BIC: No
 Categoría (BIC):
 Fecha Declaración (BIC):
 Inventariado: Si
 Fecha de Inventariado:

SITUACION NORMATIVA

Nivel de Protección: Ambiental
 Actuaciones Permitidas: Las de Restauración, Conservación y Mantenimiento,
 Actuaciones Prohibidas: Todas aquellas que no estén expresamente permitidas.
 Actuaciones Aconsejadas: Las de mantenimiento


SISTEMA CONSTRUCTIVO

Cimentación: Zanjas corridas.
 Estructura: Muros de carga.
 Cubierta: Cubierta inclinada, de teja.

FOTOGRAFIA



PLANO DE SITUACION



BIENES CATALOGADOS ALCANCE: Estructural**Nº 41****SITUACION ACTUAL**

Elementos Singulares:

Elementos Discordantes:

Estado de Conservación: Bueno.

Intervenciones Realizadas:

Descripción del Entorno: Urbano.

MATERIALES

Revestimientos:

Carpinterías:

Materiales Varios:

SÍNTESIS HISTÓRICA

Valoración del Bien:

DESCRIPCIÓN GENERAL

Denominación Histórica:

Plantas: Dos.

Tipología general: Vivienda.

Uso: Vivienda.

Destino:

Datación:

Características Formales:

DESCRIPCIÓN GENERAL:

FICHA Nº : 42 VIVIENDA BURGUESIA (C/Santa Marina, nº 5)

BIENES CATALOGADOS

Alcance: Estructural

Nº 42

DATOS DE IDENTIFICACION

Localización: C/Santa Marina, nº 5
 Coordenada X:
 Coordenada Y:
 Referencia catastral: 9008117QC1890N0001SA
 Titular:
 Régimen de Tenencia:

SITUACIÓN JURÍDICA

Inventario de Arquitectura Vernácula de Extremadura.
 Protección propuesta por: Ayuntamiento de Aceuchal.

BIC: No
 Categoría (BIC):
 Fecha Declaración (BIC):
 Inventariado: Si
 Fecha de Inventariado:

SITUACION NORMATIVA

Nivel de Protección: Ambiental
 Actuaciones Permitidas: Las de Restauración, Conservación y Mantenimiento,
 Actuaciones Prohibidas: Todas aquellas que no estén expresamente permitidas.
 Actuaciones Aconsejadas: Las de mantenimiento


SISTEMA CONSTRUCTIVO

Cimentación: Zanjas corridas.
 Estructura: Muros de carga.
 Cubierta: Cubierta inclinada, de teja.

FOTOGRAFIA



PLANO DE SITUACION



BIENES CATALOGADOS ALCANCE: Estructural

Nº 42

SITUACION ACTUAL

Elementos Singulares:

Elementos Discordantes:

Estado de Conservación: Bueno.

Intervenciones Realizadas:

Descripción del Entorno: Urbano.

MATERIALES

Revestimientos:

Carpinterías:

Materiales Varios:

SÍNTESIS HISTÓRICA

Valoración del Bien:

DESCRIPCIÓN GENERAL

Denominación Histórica:

Plantas: Dos.

Tipología general: Vivienda.

Uso: Vivienda.

Destino:

Datación:

Características Formales:

DESCRIPCIÓN GENERAL:

FICHA Nº : 43 CHOZO (El Potril)

BIENES CATALOGADOS

Alcance: Estructural

Nº 43

DATOS DE IDENTIFICACION

Localización: El Potril
 Coordenada X: 718010.4187
 Coordenada Y: 4277757.4787
 Referencia catastral: 06002A013002120000MO
 Titular:
 Régimen de Tenencia:

SITUACIÓN JURÍDICA

Inventario de Arquitectura Vernácula de Extremadura.
 Protección propuesta por: Ayuntamiento de Aceuchal.

BIC: No
 Categoría (BIC):
 Fecha Declaración (BIC):
 Inventariado: Si
 Fecha de Inventariado:

SITUACION NORMATIVA

Nivel de Protección: Ambiental
 Actuaciones Permitidas: Las de Restauración, Conservación y Mantenimiento,
 Actuaciones Prohibidas: Todas aquellas que no estén expresamente permitidas.
 Actuaciones Aconsejadas: Las de mantenimiento


SISTEMA CONSTRUCTIVO

Cimentación:
 Estructura:
 Cubierta:

FOTOGRAFIA



PLANO DE SITUACION



BIENES CATALOGADOS ALCANCE: Estructural

Nº 43

SITUACION ACTUAL

Elementos Singulares:

Elementos Discordantes:

Estado de Conservación: Bueno.

Intervenciones Realizadas:

Descripción del Entorno: Rural.

MATERIALES

Revestimientos:

Carpinterías:

Materiales Varios: Pizarra, cemento y pintura

SÍNTESIS HISTÓRICA

Valoración del Bien:

DESCRIPCIÓN GENERAL

Denominación Histórica:

Plantas:

Tipología general: Chozo.

Uso: Vivienda de pastores.

Destino:

Datación:

Características Formales:

DESCRIPCIÓN GENERAL:

Elemento de planta circular. Su interior es de 4,50 m. de diámetro y 3,00 m- de alto aproximadamente.

El muro sobresale cara al exterior con respecto a la falsa cúpula unos 40 cm.. de la misma sobresale el tiro de la chimenea. Además del zócalo, alrededor del mismo, en la parte inferior hay un remate pintado en gris.

En su interior, además de las alacenas y ventanas, encontramos una chimenea con una morila en el suelo que debe de ser de granito, pintada del mismo color que el zócalo.

Tiene 3 ventanas pequeñas, puerta de chapa.

FICHA Nº : 44 CASA MEDIANO-GRAN PROPIETARIO (C/Ntra. Sra. de la Soledad, nº 7)

BIENES CATALOGADOS

Alcance: Estructural

Nº 44

DATOS DE IDENTIFICACION

Localización: C/Ntra. Sra. de la Soledad, nº 7
 Coordenada X:
 Coordenada Y:
 Referencia catastral: 9107043QC1890N0001PA
 Titular:
 Régimen de Tenencia:

SITUACIÓN JURÍDICA

Inventario de Arquitectura Vernácula de Extremadura.
 Protección propuesta por: Ayuntamiento de Aceuchal.

BIC: No
 Categoría (BIC):
 Fecha Declaración (BIC):
 Inventariado: Si
 Fecha de Inventariado:

SITUACION NORMATIVA

Nivel de Protección: Ambiental
 Actuaciones Permitidas: Las de Restauración, Conservación y Mantenimiento,
 Actuaciones Prohibidas: Todas aquellas que no estén expresamente permitidas.
 Actuaciones Aconsejadas: Las de mantenimiento

SISTEMA CONSTRUCTIVO

Cimentación: Zanjas corridas.
 Estructura: Muros de carga.
 Cubierta: Cubierta inclinada, de teja.

FOTOGRAFIA



PLANO DE SITUACION



BIENES CATALOGADOS ALCANCE: Estructural**Nº 44****SITUACION ACTUAL**

Elementos Singulares:

Elementos Discordantes:

Estado de Conservación: Bueno.

Intervenciones Realizadas:

Descripción del Entorno: Urbano.

MATERIALES

Revestimientos:

Carpinterías:

Materiales Varios:

SÍNTESIS HISTÓRICA

Valoración del Bien:

DESCRIPCIÓN GENERAL

Denominación Histórica:

Plantas:

Tipología general: Vivienda.

Uso: Vivienda.

Destino:

Datación:

Características Formales:

DESCRIPCIÓN GENERAL:

FICHA Nº : 45 LAS BUENAS (YAC 28827)

BIENES CATALOGADOS

Alcance: Estructural

Nº 45

DATOS DE IDENTIFICACION

Localización:

Coordenada X: 196663.44

Coordenada Y: 4289458.44

Referencia catastral:

Titular:

Régimen de Tenencia:

SITUACIÓN JURÍDICA

Carta Arqueológica de Extremadura.

Protección propuesta por: Ayuntamiento de Aceuchal.

BIC: No

Categoría (BIC):

Fecha Declaración (BIC):

Inventariado: Si

Fecha de Inventariado:

SITUACION NORMATIVA

Nivel de Protección: Integral

Actuaciones Permitidas: Las de Restauración, Conservación y Mantenimiento.

Actuaciones Prohibidas: Todas aquellas que no estén expresamente permitidas.


Actuaciones Aconsejadas: Las de mantenimiento

SISTEMA CONSTRUCTIVO

Cimentación:

Estructura:

Cubierta:

FOTOGRAFIA**PLANO DE SITUACION**

BIENES CATALOGADOS ALCANCE: Estructural

Nº 45

SITUACION ACTUAL

Elementos Singulares:

Elementos Discordantes:

Estado de Conservación:

Intervenciones Realizadas:

Descripción del Entorno:

MATERIALES

Revestimientos:

Carpinterías:

Materiales Varios:

SÍNTESIS HISTÓRICA

Valoración del Bien:

DESCRIPCIÓN GENERAL

Denominación Histórica:

Plantas:

Tipología general:

Uso:

Destino:

Datación:

Características Formales:

DESCRIPCIÓN GENERAL:

DESCRIPCIÓN CULTURAL: EDAD ANTIGUA. ÉPOCA ROMANA.

TIPOLOGÍA DEL ASENTAMIENTO: ASENTAMIENTO RURAL

DESCRIPCIÓN: Asentamiento rural caracterizado por la presencia de materiales en superficie.

REFERENCIAS: Dirección General de Patrimonio Cultural. Carta Arqueológica de Aceuchal

RODRIGUEZ DÍAZ, A: 1986, 133-134

FICHA Nº : 46 LOS CORRALES DE BELEN O EL MANANTIAL (YAC 28811)

BIENES CATALOGADOS

Alcance: Estructural

Nº 46

DATOS DE IDENTIFICACION

Localización:
 Coordenada X: 195261.49
 Coordenada Y: 4287658.17
 Referencia catastral:
 Titular:
 Régimen de Tenencia:

SITUACIÓN JURÍDICA

Carta Arqueológica de Extremadura.
 Protección propuesta por: Ayuntamiento de Aceuchal.


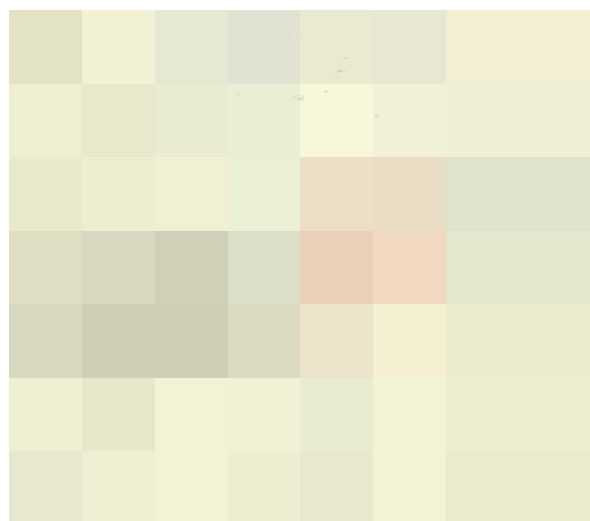
BIC: No
 Categoría (BIC):
 Fecha Declaración (BIC):
 Inventariado: Si
 Fecha de Inventariado:

SITUACION NORMATIVA

Nivel de Protección: Integral
 Actuaciones Permitidas: Las de Restauración, Conservación y Mantenimiento.
 Actuaciones Prohibidas: Todas aquellas que no estén expresamente permitidas.
 Actuaciones Aconsejadas: Las de mantenimiento

SISTEMA CONSTRUCTIVO

Cimentación:
 Estructura:
 Cubierta:

FOTOGRAFIA**PLANO DE SITUACION**

BIENES CATALOGADOS ALCANCE: Estructural

Nº 46

SITUACION ACTUAL

Elementos Singulares:

Elementos Discordantes:

Estado de Conservación:

Intervenciones Realizadas:

Descripción del Entorno:

MATERIALES

Revestimientos:

Carpinterías:

Materiales Varios:

SÍNTESIS HISTÓRICA

Valoración del Bien:

DESCRIPCIÓN GENERAL

Denominación Histórica:

Plantas:

Tipología general:

Uso:

Destino:

Datación:

Características Formales:

DESCRIPCIÓN GENERAL:

DESCRIPCIÓN CULTURAL: EDAD ANTIGUA. ÉPOCA ROMANA.

TIPOLOGÍA DEL ASENTAMIENTO: ASENTAMIENTO RURAL

DESCRIPCIÓN: Asentamiento rural caracterizado por la presencia de materiales en superficie.

REFERENCIAS: Dirección General de Patrimonio Cultural. Carta Arqueológica de Aceuchal

RODRIGUEZ DÍAZ, A: 1986, 133-134

FICHA Nº : 47 EL CAPATAZ (YAC 28811)

BIENES CATALOGADOS

Alcance: Estructural

Nº 47

DATOS DE IDENTIFICACION

Localización:
 Coordenada X: 193777.18
 Coordenada Y: 4287438.61
 Referencia catastral:
 Titular:
 Régimen de Tenencia:

SITUACIÓN JURÍDICA

Carta Arqueológica de Extremadura.
 Protección propuesta por: Ayuntamiento de Aceuchal.



BIC: No
 Categoría (BIC):
 Fecha Declaración (BIC):
 Inventariado: Si
 Fecha de Inventariado:

SITUACION NORMATIVA

Nivel de Protección: Integral
 Actuaciones Permitidas: Las de Restauración, Conservación y Mantenimiento.
 Actuaciones Prohibidas: Todas aquellas que no estén expresamente permitidas.
 Actuaciones Aconsejadas: Las de mantenimiento

SISTEMA CONSTRUCTIVO

Cimentación:
 Estructura:
 Cubierta:

FOTOGRAFIA**PLANO DE SITUACION**

BIENES CATALOGADOS ALCANCE: Estructural

Nº 47

SITUACION ACTUAL

Elementos Singulares:

Elementos Discordantes:

Estado de Conservación:

Intervenciones Realizadas:

Descripción del Entorno:

MATERIALES

Revestimientos:

Carpinterías:

Materiales Varios:

SÍNTESIS HISTÓRICA

Valoración del Bien:

DESCRIPCIÓN GENERAL

Denominación Histórica:

Plantas:

Tipología general:

Uso:

Destino:

Datación:

Características Formales:

DESCRIPCIÓN GENERAL:

ADSCRIPCIÓN CULTURAL: PREHISTORIA. EDAD DEL COBRE.

TIPOLOGÍA DEL ASENTAMIENTO: POBLADO.

DESCRIPCIÓN: A un kilómetro al Este de Aceuchal. Se puede acceder por un camino que al final del pueblo sale inmediatamente a la derecha de la carretera de Almendralejo. Se conoce como la vereda de Carrasco, y ésta termina en la carretera de Villafranca. El yacimiento se encuentra entre este camino y la carretera de Villafranca, en la zona más elevada a 100 mts al Este arroyo de Garato

Poblado situado en una cota elevada que se prolonga varios metros en sentido E-W, de fácil acceso, domina el entorno visualmente. Se encuentra al NE del pueblo. No parece fortificado. No se advierten estructuras en superficie. Superficie 5600 m2

Coluvial. Cuaternario coluvial Secano. Suelos con horizonte (B) cámbrico. Tierra parda meridional y xeroranker de erosión sobre roca intrusiva o básica con áreas de suelo pardo mediterráneo. Vid y Olivo. No parece que el terreno esté muy alterado por los cultivos de viñas y olivos. En la visita efectuada en agosto de 2000 se observaron cultivos de vides antiguas y modernas.

Material disperso y no muy abundantes fragmentos a mano, platos, cuencos... de tipología calcolítica.

Domina mejor visualmente el espacio situado al sur, ya que desde aquí hacia el Norte y Este es

FICHA Nº : 48 LA LAGUNA (YAC 81266)

BIENES CATALOGADOS

Alcance: Estructural

Nº 48

DATOS DE IDENTIFICACION

Localización:
 Coordenada X: 192457.78
 Coordenada Y: 4286155.75
 Referencia catastral:
 Titular:
 Régimen de Tenencia:

SITUACIÓN JURÍDICA

Carta Arqueológica de Extremadura.
 Protección propuesta por: Ayuntamiento de Aceuchal.



BIC: No
 Categoría (BIC):
 Fecha Declaración (BIC):
 Inventariado: Si
 Fecha de Inventariado:

SITUACION NORMATIVA

Nivel de Protección: Integral
 Actuaciones Permitidas: Las de Restauración, Conservación y Mantenimiento.
 Actuaciones Prohibidas: Todas aquellas que no estén expresamente permitidas.
 Actuaciones Aconsejadas: Las de mantenimiento

SISTEMA CONSTRUCTIVO

Cimentación:
 Estructura:
 Cubierta:

FOTOGRAFIA**PLANO DE SITUACION**

BIENES CATALOGADOS ALCANCE: Estructural

Nº 48

SITUACION ACTUAL

Elementos Singulares:

Elementos Discordantes:

Estado de Conservación:

Intervenciones Realizadas:

Descripción del Entorno:

MATERIALES

Revestimientos:

Carpinterías:

Materiales Varios:

SÍNTESIS HISTÓRICA

Valoración del Bien:

DESCRIPCIÓN GENERAL

Denominación Histórica:

Plantas:

Tipología general:

Uso:

Destino:

Datación:

Características Formales:

DESCRIPCIÓN GENERAL:

ADSCRIPCIÓN CULTURAL: PREHISTORIA. EDAD DEL COBRE.

TIPOLOGÍA DEL ASENTAMIENTO: POBLADO.

DESCRIPCIÓN: Se accede desde Aceuchal por la Ctra. de Solana de los Barros BA-V-9038 sobrepasando el pk. 4 a la izquierda está el lugar conocido como "La Laguna", espacio cultivado actualmente de Vid, en el espacio más alto aparece en fotografía aérea un espacio circular, que no se aprecia en la prospección ocular. Pero si trozos con material mortero con distintos materiales constructivos, calizas, pizarras, cantos de ríos, etc.

En la base del cerrete rodeado por el río Guadajira y el arroyo de la Zarza, en la zona más elevada aflora en la superficie material cerámico de época romana (algunos bordes, base, carena) ánforas. Al descender de la parte alta apenas existe material, si existe en la zona baja caleños naturales. En la zona próxima, al otro lado del río Guadajira existe una villa romana en los llanos de San Juan

REFERENCIAS: Dirección General de Patrimonio Cultural. Carta Arqueológica de Aceuchal

FICHA Nº : 49 RECINTO A, DE LOS ESTILES (YAC S/N)

BIENES CATALOGADOS

Alcance: Estructural

Nº 49

DATOS DE IDENTIFICACION

Localización:
 Coordenada X: 197400.76
 Coordenada Y: 4286738.56
 Referencia catastral:
 Titular:
 Régimen de Tenencia:

SITUACIÓN JURÍDICA

Carta Arqueológica de Extremadura.
 Protección propuesta por: Ayuntamiento de Aceuchal.


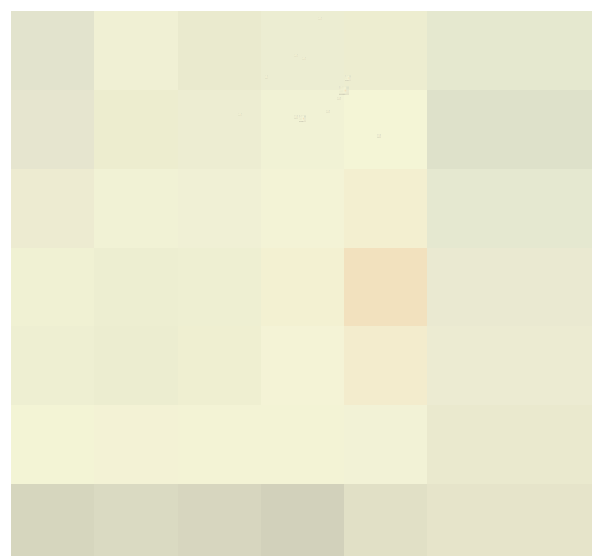
BIC: No
 Categoría (BIC):
 Fecha Declaración (BIC):
 Inventariado: Si
 Fecha de Inventariado:

SITUACION NORMATIVA

Nivel de Protección: Integral
 Actuaciones Permitidas: Las de Restauración, Conservación y Mantenimiento.
 Actuaciones Prohibidas: Todas aquellas que no estén expresamente permitidas.
 Actuaciones Aconsejadas: Las de mantenimiento

SISTEMA CONSTRUCTIVO

Cimentación:
 Estructura:
 Cubierta:

FOTOGRAFIA**PLANO DE SITUACION**

BIENES CATALOGADOS ALCANCE: Estructural**Nº 49****SITUACION ACTUAL**

Elementos Singulares:

Elementos Discordantes:

Estado de Conservación:

Intervenciones Realizadas:

Descripción del Entorno:

MATERIALES

Revestimientos:

Carpinterías:

Materiales Varios:

SÍNTESIS HISTÓRICA

Valoración del Bien:

DESCRIPCIÓN GENERAL

Denominación Histórica:

Plantas:

Tipología general:

Uso:

Destino:

Datación:

Características Formales:

DESCRIPCIÓN GENERAL:

ADSCRIPCIÓN CULTURAL: PREHISTORIA. EDAD DEL COBRE.

TIPOLOGÍA DEL ASENTAMIENTO: RECINTO

DESCRIPCIÓN: Recinto indeterminado

REFERENCIAS: Dirección General de Patrimonio Cultural. Carta Arqueológica de Aceuchal

FICHA Nº : 50 LOS ESTILES 1 (YAC 112878)

BIENES CATALOGADOS

Alcance: Estructural

Nº 50

DATOS DE IDENTIFICACION

Localización:
 Coordenada X: 197784.49
 Coordenada Y: 4286214.38
 Referencia catastral:
 Titular:
 Régimen de Tenencia:

SITUACIÓN JURÍDICA

Carta Arqueológica de Extremadura.
 Protección propuesta por: Ayuntamiento de Aceuchal.



BIC: No
 Categoría (BIC):
 Fecha Declaración (BIC):
 Inventariado: Si
 Fecha de Inventariado:

SITUACION NORMATIVA

Nivel de Protección: Integral
 Actuaciones Permitidas: Las de Restauración, Conservación y Mantenimiento.
 Actuaciones Prohibidas: Todas aquellas que no estén expresamente permitidas.
 Actuaciones Aconsejadas: Las de mantenimiento

SISTEMA CONSTRUCTIVO

Cimentación:
 Estructura:
 Cubierta:

FOTOGRAFIA**PLANO DE SITUACION**

BIENES CATALOGADOS ALCANCE: Estructural

Nº 50

SITUACION ACTUAL

Elementos Singulares:

Elementos Discordantes:

Estado de Conservación:

Intervenciones Realizadas:

Descripción del Entorno:

MATERIALES

Revestimientos:

Carpinterías:

Materiales Varios:

SÍNTESIS HISTÓRICA

Valoración del Bien:

DESCRIPCIÓN GENERAL

Denominación Histórica:

Plantas:

Tipología general:

Uso:

Destino:

Datación:

Características Formales:

DESCRIPCIÓN GENERAL:

DESCRIPCIÓN CULTURAL: PREHISTORIA. EDAD DEL COBRE.

TIPOLOGÍA DEL ASENTAMIENTO: ESTRUCTURA MEGALÍTICA

DESCRIPCIÓN: Localización de un posible nombre en la zona más elevada del paraje Campo Murillo. Se observa la presencia de al menos tres ortostatos creando una estructura circular, que es interpretada como resto de cámara. No hay materiales en superficie si bien está todo muy removido.

REFERENCIAS: Dirección General de Patrimonio Cultural. Carta Arqueológica de Aceuchal

FICHA Nº : 51 LOS ESTILES (YAC 76874)

BIENES CATALOGADOS

Alcance: Estructural

Nº 51

DATOS DE IDENTIFICACION

Localización:
 Coordenada X: 197676.31
 Coordenada Y: 4286112.17
 Referencia catastral:
 Titular:
 Régimen de Tenencia:

SITUACIÓN JURÍDICA

Carta Arqueológica de Extremadura.
 Protección propuesta por: Ayuntamiento de Aceuchal.


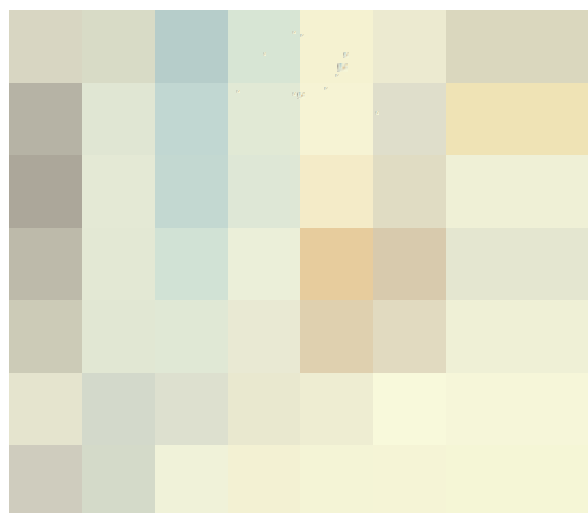
BIC: No
 Categoría (BIC):
 Fecha Declaración (BIC):
 Inventariado: Si
 Fecha de Inventariado:

SITUACION NORMATIVA

Nivel de Protección: Integral
 Actuaciones Permitidas: Las de Restauración, Conservación y Mantenimiento.
 Actuaciones Prohibidas: Todas aquellas que no estén expresamente permitidas.
 Actuaciones Aconsejadas: Las de mantenimiento

SISTEMA CONSTRUCTIVO

Cimentación:
 Estructura:
 Cubierta:

FOTOGRAFIA**PLANO DE SITUACION**

BIENES CATALOGADOS ALCANCE: Estructural

Nº 51

SITUACION ACTUAL

Elementos Singulares:

Elementos Discordantes:

Estado de Conservación:

Intervenciones Realizadas:

Descripción del Entorno:

MATERIALES

Revestimientos:

Carpinterías:

Materiales Varios:

SÍNTESIS HISTÓRICA

Valoración del Bien:

DESCRIPCIÓN GENERAL

Denominación Histórica:

Plantas:

Tipología general:

Uso:

Destino:

Datación:

Características Formales:

DESCRIPCIÓN GENERAL:

DESCRIPCIÓN CULTURAL: PREHISTORIA. EDAD DEL COBRE.

TIPOLOGÍA DEL ASENTAMIENTO: POBLADO

DESCRIPCIÓN: Poblado calcolítico en el que han sido localizadas estructuras circulares y abundante cerámica e industrias líticas en superficie. A 88 metros al SW se documenta una zona con dispersión de material cerámico de almacenaje.

FICHA Nº : 52 LA RABONA (TAC 28815)

BIENES CATALOGADOS

Alcance: Estructural

Nº 52

DATOS DE IDENTIFICACION

Localización:
 Coordenada X: 196025.93
 Coordenada Y: 4285466.94
 Referencia catastral:
 Titular:
 Régimen de Tenencia:

SITUACIÓN JURÍDICA

Carta Arqueológica de Extremadura.
 Protección propuesta por: Ayuntamiento de Aceuchal.



BIC: No
 Categoría (BIC):
 Fecha Declaración (BIC):
 Inventariado: Si
 Fecha de Inventariado:

SITUACION NORMATIVA

Nivel de Protección: Integral
 Actuaciones Permitidas: Las de Restauración, Conservación y Mantenimiento.
 Actuaciones Prohibidas: Todas aquellas que no estén expresamente permitidas.
 Actuaciones Aconsejadas: Las de mantenimiento

SISTEMA CONSTRUCTIVO

Cimentación:
 Estructura:
 Cubierta:

FOTOGRAFIA**PLANO DE SITUACION**

BIENES CATALOGADOS ALCANCE: Estructural

Nº 52

SITUACION ACTUAL

Elementos Singulares:

Elementos Discordantes:

Estado de Conservación:

Intervenciones Realizadas:

Descripción del Entorno:

MATERIALES

Revestimientos:

Carpinterías:

Materiales Varios:

SÍNTESIS HISTÓRICA

Valoración del Bien:

DESCRIPCIÓN GENERAL

Denominación Histórica:

Plantas:

Tipología general:

Uso:

Destino:

Datación:

Características Formales:

DESCRIPCIÓN GENERAL:

DESCRIPCIÓN CULTURAL: EDAD ANTIGUA. ÉPOCA ROMANA

TIPOLOGÍA DEL ASENTAMIENTO: ASENTAMIENTO RURAL ROMANO

DESCRIPCIÓN: Asentamiento rural romano caracterizado por la presencia de materiales en superficie.

REFERENCIAS: Dirección General de Patrimonio Cultural. Carta Arqueológica de Aceuchal
RODRIGUEZ DÍAZ, A: 1986, 141.

FICHA Nº : 53 PILITAS (YAC 65077)

BIENES CATALOGADOS

Alcance: Estructural

Nº 53

DATOS DE IDENTIFICACION

Localización:

Coordenada X: 196687.86

Coordenada Y: 4285072.69

Referencia catastral:

Titular:

Régimen de Tenencia:

SITUACIÓN JURÍDICA

Carta Arqueológica de Extremadura.

Protección propuesta por: Ayuntamiento de Aceuchal.

BIC: Si

Categoría (BIC):

Fecha Declaración (BIC):

Inventariado: Si

Fecha de Inventariado:

SITUACION NORMATIVA

Nivel de Protección: Integral

Actuaciones Permitidas: Las de Restauración, Conservación y Mantenimiento.

Actuaciones Prohibidas: Todas aquellas que no estén expresamente permitidas.



Actuaciones Aconsejadas: Las de mantenimiento

SISTEMA CONSTRUCTIVO

Cimentación:

Estructura:

Cubierta:

FOTOGRAFIA**PLANO DE SITUACION**

BIENES CATALOGADOS ALCANCE: Estructural

Nº 53

SITUACION ACTUAL

Elementos Singulares:

Elementos Discordantes:

Estado de Conservación:

Intervenciones Realizadas:

Descripción del Entorno:

MATERIALES

Revestimientos:

Carpinterías:

Materiales Varios:

SÍNTESIS HISTÓRICA

Valoración del Bien:

DESCRIPCIÓN GENERAL

Denominación Histórica:

Plantas:

Tipología general:

Uso:

Destino:

Datación:

Características Formales:

DESCRIPCIÓN GENERAL:

DESCRIPCIÓN CULTURAL: EDAD ANTIGUA. ÉPOCA ROMANA

TIPOLOGÍA DEL ASENTAMIENTO: ASENTAMIENTO RURAL ROMANO

DESCRIPCIÓN: Asentamiento rural romano caracterizado por la presencia de materiales en superficie.

REFERENCIAS: Dirección General de Patrimonio Cultural. Carta Arqueológica de Aceuchal

Muñoz Hidalgo, D. (1996): Aportaciones al conocimiento de la prehistoria, la historia antigua y medieval de la comarca de Zafra, Congreso conmemorativo del VI centenario del señorío de Feria (1394-1994), pp 39-50.

Plano (Muñoz Hidalgo, D. 1.996: 44).

FICHA Nº : 54 BUENNOMBRE O MOLINO PERDIDO (YAC 65077)

BIENES CATALOGADOS

Alcance: Estructural

Nº 54

DATOS DE IDENTIFICACION

Localización:
 Coordenada X: 194064.43
 Coordenada Y: 4283661.87
 Referencia catastral:
 Titular:
 Régimen de Tenencia:

SITUACIÓN JURÍDICA

Carta Arqueológica de Extremadura.
 Protección propuesta por: Ayuntamiento de Aceuchal.


BIC: No
 Categoría (BIC):
 Fecha Declaración (BIC):
 Inventariado: Si
 Fecha de Inventariado:

SITUACION NORMATIVA

Nivel de Protección: Integral
 Actuaciones Permitidas: Las de Restauración, Conservación y Mantenimiento.
 Actuaciones Prohibidas: Todas aquellas que no estén expresamente permitidas.
 Actuaciones Aconsejadas: Las de mantenimiento

SISTEMA CONSTRUCTIVO

Cimentación:
 Estructura:
 Cubierta:

FOTOGRAFIA**PLANO DE SITUACION**

BIENES CATALOGADOS ALCANCE: Estructural

Nº 54

SITUACION ACTUAL

Elementos Singulares:

Elementos Discordantes:

Estado de Conservación:

Intervenciones Realizadas:

Descripción del Entorno:

MATERIALES

Revestimientos:

Carpinterías:

Materiales Varios:

SÍNTESIS HISTÓRICA

Valoración del Bien:

DESCRIPCIÓN GENERAL

Denominación Histórica:

Plantas:

Tipología general:

Uso:

Destino:

Datación:

Características Formales:

DESCRIPCIÓN GENERAL:

DESCRIPCIÓN CULTURAL: PREHISTORIA. EDAD DEL COBRE

TIPOLOGÍA DEL ASENTAMIENTO: POBLADO

DESCRIPCIÓN: Asentamiento en llano junto a la orilla del río. En superficie se observan abundantes piedras muy revueltas que podrían pertenecer a diferentes estructuras. Superficie 10000 m2. La existencia de posibles cistas en su entorno inmediato indicaría que se trata de un asentamiento de la primera mitad del II milenio a.C.

En 1997, cuando se descubrió el yacimiento, el terreno había sido recientemente plantado de viñas que hicieron aflorar numerosos restos arqueológicos. En el año 2000 la mayor parte de las evidencias habían desaparecido tanto a nivel de estructuras como artefactuales. Otra zona está sometida a intensos cultivos que están afectando seriamente el yacimiento, instalándose el riego por aspersión.

En la primera visita al yacimiento en 1997 se detectaba lo que podría corresponder a cabañas circulares de piedra, desaparecidas en 2000. En la campaña de prospección del año 2000 se apreciaba también una mancha circular que quizás corresponda a una cabaña de 5 metros de diámetro aproximadamente. Según comentan testigos, a 50 metros al Norte aparecieron varias tumbas individuales en cista con algunos fragmentos de hueso y cerámica.

REFERENCIAS: Dirección General de Patrimonio Cultural. Carta Arqueológica de Aceuchal

FICHA Nº : 55 LA GIRALDA (YAC 82048)

BIENES CATALOGADOS

Alcance: Estructural

Nº 55

DATOS DE IDENTIFICACION

Localización:
 Coordenada X: 199110.01
 Coordenada Y: 4285193.66
 Referencia catastral:
 Titular:
 Régimen de Tenencia:

SITUACIÓN JURÍDICA

Carta Arqueológica de Extremadura.
 Protección propuesta por: Ayuntamiento de Aceuchal.


BIC: No
 Categoría (BIC):
 Fecha Declaración (BIC):
 Inventariado: Si
 Fecha de Inventariado:

SITUACION NORMATIVA

Nivel de Protección: Integral
 Actuaciones Permitidas: Las de Restauración, Conservación y Mantenimiento.
 Actuaciones Prohibidas: Todas aquellas que no estén expresamente permitidas.
 Actuaciones Aconsejadas: Las de mantenimiento

SISTEMA CONSTRUCTIVO

Cimentación:
 Estructura:
 Cubierta:

FOTOGRAFIA**PLANO DE SITUACION**

BIENES CATALOGADOS ALCANCE: Estructural

Nº 55

SITUACION ACTUAL

Elementos Singulares:

Elementos Discordantes:

Estado de Conservación:

Intervenciones Realizadas:

Descripción del Entorno:

MATERIALES

Revestimientos:

Carpinterías:

Materiales Varios:

SÍNTESIS HISTÓRICA

Valoración del Bien:

DESCRIPCIÓN GENERAL

Denominación Histórica:

Plantas:

Tipología general:

Uso:

Destino:

Datación:

Características Formales:

DESCRIPCIÓN GENERAL:

ADSCRIPCIÓN CULTURAL: EDAD ANTIGUA. ÉPOCA ROMANA

TIPOLOGÍA DEL ASENTAMIENTO: ASENTAMIENTO RURAL

DESCRIPCIÓN: La finca se sitúa al norte de la EX 105 delimitada por una serie de muretes de piedra. Es una parcela de viñedos con buena visibilidad. Se documenta material cerámico típico romano, téglulas, terra sigilata, cerámica común...

REFERENCIAS: Dirección General de Patrimonio Cultural. Carta Arqueológica de Aceuchal "Acondicionamiento de la carretera EX-105 de Don Benito a Portugal por Almedralejo. Tramo Almedralejo-EX-361"

FICHA Nº : 56 VILLA ROMANA (YAC 28819)

BIENES CATALOGADOS

Alcance: Estructural

Nº 56

DATOS DE IDENTIFICACION

Localización:
 Coordenada X: 199132.49
 Coordenada Y: 4284423.78
 Referencia catastral:
 Titular:
 Régimen de Tenencia:

SITUACIÓN JURÍDICA

Carta Arqueológica de Extremadura.
 Protección propuesta por: Ayuntamiento de Aceuchal.


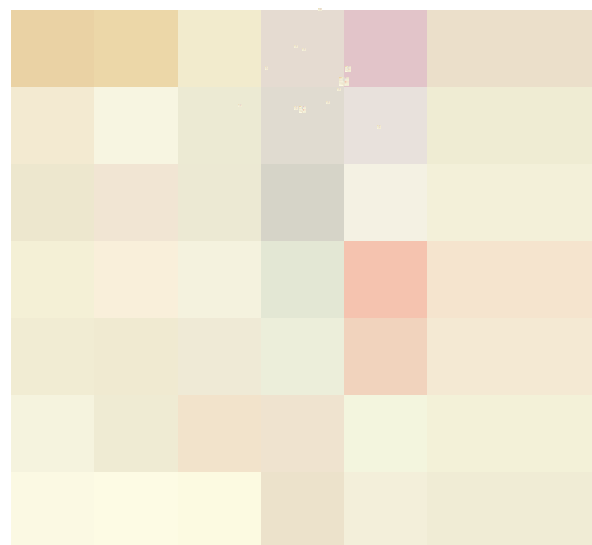
BIC: No
 Categoría (BIC):
 Fecha Declaración (BIC):
 Inventariado: Si
 Fecha de Inventariado:

SITUACION NORMATIVA

Nivel de Protección: Integral
 Actuaciones Permitidas: Las de Restauración, Conservación y Mantenimiento.
 Actuaciones Prohibidas: Todas aquellas que no estén expresamente permitidas.
 Actuaciones Aconsejadas: Las de mantenimiento

SISTEMA CONSTRUCTIVO

Cimentación:
 Estructura:
 Cubierta:

FOTOGRAFIA**PLANO DE SITUACION**

BIENES CATALOGADOS ALCANCE: Estructural

Nº 56

SITUACION ACTUAL

Elementos Singulares:

Elementos Discordantes:

Estado de Conservación:

Intervenciones Realizadas:

Descripción del Entorno:

MATERIALES

Revestimientos:

Carpinterías:

Materiales Varios:

SÍNTESIS HISTÓRICA

Valoración del Bien:

DESCRIPCIÓN GENERAL

Denominación Histórica:

Plantas:

Tipología general:

Uso:

Destino:

Datación:

Características Formales:

DESCRIPCIÓN GENERAL:

ADSCRIPCIÓN CULTURAL: EDAD ANTIGUA. ÉPOCA ROMANA

TIPOLOGÍA DEL ASENTAMIENTO: ASENTAMIENTO RURAL

DESCRIPCIÓN: Asentamiento rural romano determinado por la presencia de materiales en superficie.

REFERENCIAS: Dirección General de Patrimonio Cultural. Carta Arqueológica de Aceuchal

FICHA Nº : 57 EL CAPATAZ O CHAPATAZ (YAC 28817)

BIENES CATALOGADOS

Alcance: Estructural

Nº 57

DATOS DE IDENTIFICACION

Localización:
 Coordenada X: 198316.01
 Coordenada Y: 4283477.82
 Referencia catastral:
 Titular:
 Régimen de Tenencia:

SITUACIÓN JURÍDICA

Carta Arqueológica de Extremadura.
 Protección propuesta por: Ayuntamiento de Aceuchal.



BIC: No
 Categoría (BIC):
 Fecha Declaración (BIC):
 Inventariado: Si
 Fecha de Inventariado:

SITUACION NORMATIVA

Nivel de Protección: Integral
 Actuaciones Permitidas: Las de Restauración, Conservación y Mantenimiento.
 Actuaciones Prohibidas: Todas aquellas que no estén expresamente permitidas.
 Actuaciones Aconsejadas: Las de mantenimiento

SISTEMA CONSTRUCTIVO

Cimentación:
 Estructura:
 Cubierta:

FOTOGRAFIA**PLANO DE SITUACION**

BIENES CATALOGADOS ALCANCE: Estructural

Nº 57

SITUACION ACTUAL

Elementos Singulares:

Elementos Discordantes:

Estado de Conservación:

Intervenciones Realizadas:

Descripción del Entorno:

MATERIALES

Revestimientos:

Carpinterías:

Materiales Varios:

SÍNTESIS HISTÓRICA

Valoración del Bien:

DESCRIPCIÓN GENERAL

Denominación Histórica:

Plantas:

Tipología general:

Uso:

Destino:

Datación:

Características Formales:

DESCRIPCIÓN GENERAL:

ADSCRIPCIÓN CULTURAL: PREHISTORIA. EDAD DEL COBRE

TIPOLOGÍA DEL ASENTAMIENTO: POBLADO

DESCRIPCIÓN: A un kilómetro al Este de Aceuchal. Se puede acceder por un camino que al final del pueblo sale inmediatamente a la derecha de la carretera de Almendralejo. Se conoce como la vereda de Carrasco, y ésta termina en la carretera de Villafranca. El yacimiento se encuentra entre este camino y la carretera de Villafranca, en la zona más elevada a 100 mts al Este arroyo de Garato

Poblado situado en una cota elevada que se prolonga varios metros en sentido E-W, de fácil acceso, domina el entorno visualmente. Se encuentra al NE del pueblo. No parece fortificado. No se advierten estructuras en superficie. Superficie 5600 m2 Cuaternario coluvial Secano. Suelos con horizonte (B) cámbrico. Tierra parda meridional y xeroranker de erosión sobre roca intrusiva o básica con áreas de suelo pardo mediterráneo. Vid y Olivo. No parece que el terreno esté muy alterado por los cultivos de viñas y olivos. En la visita efectuada en agosto de 2000 se observaron cultivos de vides antiguas y modernas. Material disperso y no muy abundantes fragmentos a mano, platos, cuencos... de tipología calcolítica.

Domina mejor visualmente el espacio situado al sur, ya que desde aquí hacia el Norte y Este es más allanado y con cotas similares a donde se encuentra el yacimiento.

REFERENCIAS: Dirección General de Patrimonio Cultural. Carta Arqueológica de Aceuchal.

FICHA Nº : 58 MOLINO DEL CHARCO (YAC 28813)

BIENES CATALOGADOS

Alcance: Estructural

Nº 58

DATOS DE IDENTIFICACION

Localización:

Coordenada X: 194231.3

Coordenada Y: 4282911.8

Referencia catastral:

Titular:

Régimen de Tenencia:

SITUACIÓN JURÍDICA

Carta Arqueológica de Extremadura.

Protección propuesta por: Ayuntamiento de Aceuchal.

BIC: No

Categoría (BIC):

Fecha Declaración (BIC):

Inventariado: Si

Fecha de Inventariado:

SITUACION NORMATIVA

Nivel de Protección: Integral

Actuaciones Permitidas: Las de Restauración, Conservación y Mantenimiento.

Actuaciones Prohibidas: Todas aquellas que no estén expresamente permitidas.


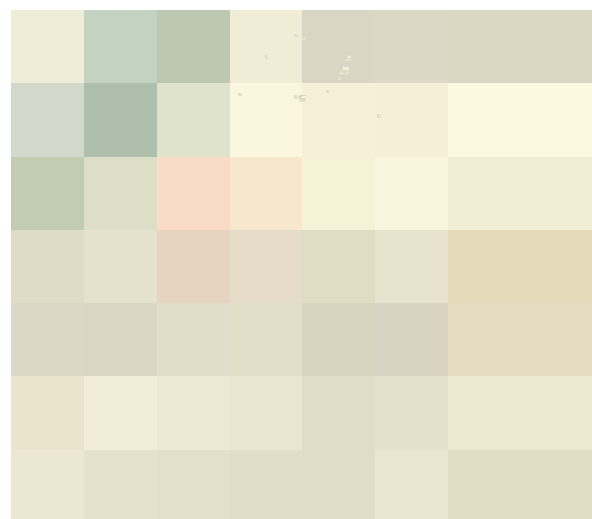
Actuaciones Aconsejadas: Las de mantenimiento

SISTEMA CONSTRUCTIVO

Cimentación:

Estructura:

Cubierta:

FOTOGRAFIA**PLANO DE SITUACION**

BIENES CATALOGADOS ALCANCE: Estructural

Nº 58

SITUACION ACTUAL

Elementos Singulares:

Elementos Discordantes:

Estado de Conservación:

Intervenciones Realizadas:

Descripción del Entorno:

MATERIALES

Revestimientos:

Carpinterías:

Materiales Varios:

SÍNTESIS HISTÓRICA

Valoración del Bien:

DESCRIPCIÓN GENERAL

Denominación Histórica:

Plantas:

Tipología general:

Uso:

Destino:

Datación:

Características Formales:

DESCRIPCIÓN GENERAL:

ADSCRIPCIÓN CULTURAL: EDADES ANTIGUA Y MEDIA

TIPOLOGÍA DEL ASENTAMIENTO: ASENTAMIENTO RURAL INDETERMINADO

DESCRIPCIÓN: Estructuras posiblemente de adscripción medieval. En superficie se hallan restos de tégula y fragmentos de cerámica posiblemente también de cronología medieval.

REFERENCIAS: Dirección General de Patrimonio Cultural. Carta Arqueológica de Aceuchal.

RODRÍGUEZ DÍAZ, A., (1986, 141)

FICHA Nº : 59 CABEZO DE LAS PILAS O CERRO CABEZO (YAC 28821)

BIENES CATALOGADOS

Alcance: Estructural

Nº 59

DATOS DE IDENTIFICACION

Localización:

Coordenada X: 194581.31

Coordenada Y: 4282811.79

Referencia catastral:

Titular:

Régimen de Tenencia:

SITUACIÓN JURÍDICA

Carta Arqueológica de Extremadura.

Protección propuesta por: Ayuntamiento de Aceuchal.

BIC: No

Categoría (BIC):

Fecha Declaración (BIC):

Inventariado: Si

Fecha de Inventariado:

SITUACION NORMATIVA

Nivel de Protección: Integral

Actuaciones Permitidas: Las de Restauración, Conservación y Mantenimiento.

Actuaciones Prohibidas: Todas aquellas que no estén expresamente permitidas.

Actuaciones Aconsejadas: Las de mantenimiento


SISTEMA CONSTRUCTIVO

Cimentación:


Estructura:

Cubierta:

FOTOGRAFIA



PLANO DE SITUACION



BIENES CATALOGADOS ALCANCE: Estructural

Nº 59

SITUACION ACTUAL

Elementos Singulares:

Elementos Discordantes:

Estado de Conservación:

Intervenciones Realizadas:

Descripción del Entorno:

MATERIALES

Revestimientos:

Carpinterías:

Materiales Varios:

SÍNTESIS HISTÓRICA

Valoración del Bien:

DESCRIPCIÓN GENERAL

Denominación Histórica:

Plantas:

Tipología general:

Uso:

Destino:

Datación:

Características Formales:

DESCRIPCIÓN GENERAL:

DESCRIPCIÓN CULTURAL: PREHISTORIA. EDAD DEL COBRE

TIPOLOGÍA DEL ASENTAMIENTO: POBLADO

DESCRIPCIÓN: Al Oeste de Aceuchal y al Este del río Guadajira. Se toma un camino al Oeste del pueblo que conduce unos 2 kms. al yacimiento. 600 mts al Oeste río Guadajira

Se encuentra sobre una elevación de fácil acceso. La cima es algo amesetada y alargada hacia el este. Cota 315 m. En el extremo occidental se encuentra el yacimiento. El asentamiento parece fortificado. Tiene unas dimensiones de Norte a sur de 75 metros y de Este a Oeste 100 metros. Superficie 2500 m2. No se advierten estructuras en superficie, pero sí restos de construcción.

Material disperso y no muy abundantes fragmentos a mano, platos, cuencos... de tipología calcolítica.

REFERENCIAS: Dirección General de Patrimonio Cultural. Carta Arqueológica de Aceuchal.

Prospecciones arqueológicas en Tierra de Barros (Badajoz). Campaña de intervenciones 2000. Víctor Hurtado, Pilar Mondéjar. (SPHA, Dirección General de Patrimonio Cultural).

FICHA Nº : 60 LA ESTACADA (YAC 28688)

BIENES CATALOGADOS

Alcance: Estructural

Nº 60

DATOS DE IDENTIFICACION

Localización:
 Coordenada X: 201274.11
 Coordenada Y: 4283417.8
 Referencia catastral:
 Titular:
 Régimen de Tenencia:

SITUACIÓN JURÍDICA

Carta Arqueológica de Extremadura.
 Protección propuesta por: Ayuntamiento de Aceuchal.


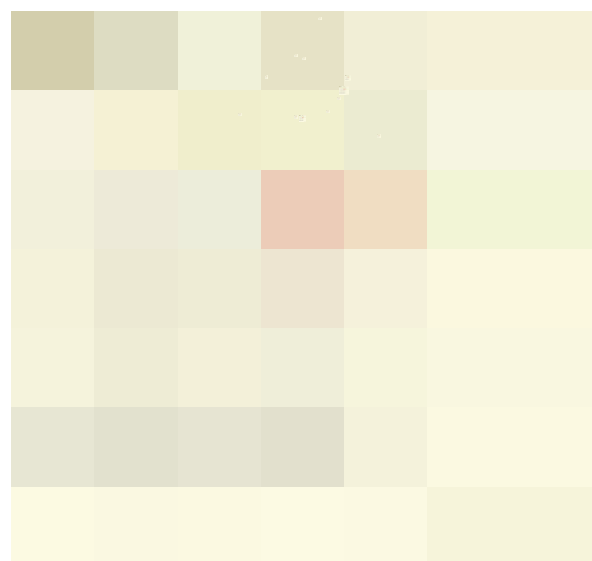
BIC: No
 Categoría (BIC):
 Fecha Declaración (BIC):
 Inventariado: Si
 Fecha de Inventariado:

SITUACION NORMATIVA

Nivel de Protección: Integral
 Actuaciones Permitidas: Las de Restauración, Conservación y Mantenimiento.
 Actuaciones Prohibidas: Todas aquellas que no estén expresamente permitidas.
 Actuaciones Aconsejadas: Las de mantenimiento

SISTEMA CONSTRUCTIVO

Cimentación:
 Estructura:
 Cubierta:

FOTOGRAFIA**PLANO DE SITUACION**

BIENES CATALOGADOS ALCANCE: Estructural

Nº 60

SITUACION ACTUAL

Elementos Singulares:

Elementos Discordantes:

Estado de Conservación:

Intervenciones Realizadas:

Descripción del Entorno:

MATERIALES

Revestimientos:

Carpinterías:

Materiales Varios:

SÍNTESIS HISTÓRICA

Valoración del Bien:

DESCRIPCIÓN GENERAL

Denominación Histórica:

Plantas:

Tipología general:

Uso:

Destino:

Datación:

Características Formales:

DESCRIPCIÓN GENERAL:

DESCRIPCIÓN CULTURAL: EDAD ANTIGUA. ÉPOCA ROMANA

DESCRIPCIÓN: Asentamiento rural determinado por la presencia de materiales cerámicos y constructivos en superficie.

REFERENCIAS: Dirección General de Patrimonio Cultural. Carta Arqueológica de Aceuchal. RODRÍGUEZ DÍAZ, A. (1.986); FERNÁNDEZ CORRALES, J.M. (1.998).

FICHA Nº : 61 CERRO BERRACO O EL POTRIL (YAC 28807)

BIENES CATALOGADOS

Alcance: Estructural

Nº 61

DATOS DE IDENTIFICACION

Localización:
 Coordenada X: 197975.42
 Coordenada Y: 4281447.86
 Referencia catastral:
 Titular:
 Régimen de Tenencia:

SITUACIÓN JURÍDICA

Carta Arqueológica de Extremadura.
 Protección propuesta por: Ayuntamiento de Aceuchal.


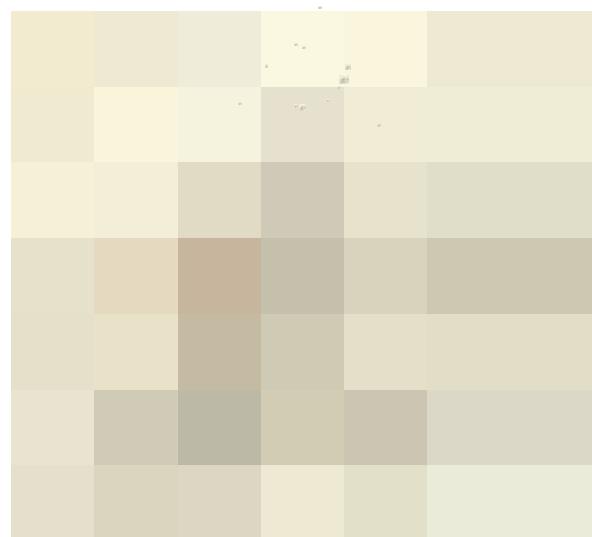
BIC: No
 Categoría (BIC):
 Fecha Declaración (BIC):
 Inventariado: Si
 Fecha de Inventariado:

SITUACION NORMATIVA

Nivel de Protección: Integral
 Actuaciones Permitidas: Las de Restauración, Conservación y Mantenimiento.
 Actuaciones Prohibidas: Todas aquellas que no estén expresamente permitidas.
 Actuaciones Aconsejadas: Las de mantenimiento

SISTEMA CONSTRUCTIVO

Cimentación:
 Estructura:
 Cubierta:

FOTOGRAFIA**PLANO DE SITUACION**

BIENES CATALOGADOS ALCANCE: Estructural

Nº 61

SITUACION ACTUAL

Elementos Singulares:

Elementos Discordantes:

Estado de Conservación:

Intervenciones Realizadas:

Descripción del Entorno:

MATERIALES

Revestimientos:

Carpinterías:

Materiales Varios:

SÍNTESIS HISTÓRICA

Valoración del Bien:

DESCRIPCIÓN GENERAL

Denominación Histórica:

Plantas:

Tipología general:

Uso:

Destino:

Datación:

Características Formales:

DESCRIPCIÓN GENERAL:

ADSCRIPCIÓN CULTURAL: PREHISTORIA. EDAD DEL COBRE

ADSCRIPCIÓN CULTURAL: POBLADO

DESCRIPCIÓN: Poblado. Yacimiento de dimensiones aproximadas de 50 x 50 m. Superficie 6000 m². Alrededor del mismo, aparece un recinto de piedras, que parecen indicar la presencia de una muralla o estructura defensiva. El material arqueológico es muy numeroso (platos de borde grueso, vasos de paredes cerradas, cuencos, placas de barro, pellas con improntas y una industria lítica de objetos pulimentados, hachas y azuelas conjuntamente con puntas de flecha, cuchillos y lascas de sílex y de cuarcitas. Hay también fragmentos de molinos de mano, molederas y machacadores). (Enríquez, 1.990).

Pizarras. Terreno formado por pizarras y cuarcitas precámbricas con afloramientos de calizas cámbricas.

Secano. Suelos: pardos meridionales y pardo calizo. Explotación de viñedos en todo el cerro, excepto en la zona amesetada en la que encuentra el asentamiento.

Posible estructura amurallada de forma circular adaptada a la máxima cota. Posibles cabañas de piedra.

Formas calcólicas, platos, cuencos, etc. Puntas de flecha, cuchillos, hachas, azuelas, etc. (Según J.J. Enríquez, 1990: 62). Molinos de mano, pellas de barro, etc. Material relativamente abundante en el talud y poca en el interior.

FICHA Nº : 62 EL BERRACO (YAC 28809)

BIENES CATALOGADOS

Alcance: Estructural

Nº 62

DATOS DE IDENTIFICACION

Localización:

Coordenada X: 198035.31

Coordenada Y: 4281037.91

Referencia catastral:

Titular:

Régimen de Tenencia:

SITUACIÓN JURÍDICA

Carta Arqueológica de Extremadura.

Protección propuesta por: Ayuntamiento de Aceuchal.

BIC: No

Categoría (BIC):

Fecha Declaración (BIC):

Inventariado: Si

Fecha de Inventariado:

SITUACION NORMATIVA

Nivel de Protección: Integral

Actuaciones Permitidas: Las de Restauración, Conservación y Mantenimiento.

Actuaciones Prohibidas: Todas aquellas que no estén expresamente permitidas.


Actuaciones Aconsejadas: Las de mantenimiento

SISTEMA CONSTRUCTIVO

Cimentación:

Estructura:

Cubierta:

FOTOGRAFIA**PLANO DE SITUACION**

BIENES CATALOGADOS ALCANCE: Estructural

Nº 62

SITUACION ACTUAL

Elementos Singulares:

Elementos Discordantes:

Estado de Conservación:

Intervenciones Realizadas:

Descripción del Entorno:

MATERIALES

Revestimientos:

Carpinterías:

Materiales Varios:

SÍNTESIS HISTÓRICA

Valoración del Bien:

DESCRIPCIÓN GENERAL

Denominación Histórica:

Plantas:

Tipología general:

Uso:

Destino:

Datación:

Características Formales:

DESCRIPCIÓN GENERAL:

ADSCRIPCIÓN CULTURAL: EDAD ANTIGUA. ÉPOCA ROMANA

ADSCRIPCIÓN CULTURAL: ASENTAMIENTO RURAL.

DESCRIPCIÓN: Restos de una gran villa romana enclavada en el territorio de la colonia emeritense. Se extiende por una gran extensión de terreno a ambos lados de la ribera del Guadajira, en una zona suavemente alomada de manera artificial consecuencia de las estructuras romanas que aún se conservan en el subsuelo.

En la zona nororiental Polígono 4 de la parcela 4, próxima al río, se conservan in situ los restos de un mosaico romano policromo.

Por toda la zona son visibles en superficie pequeños restos de material constructivo y cerámicas que evidencian la presencia de los restos arqueológicos.

REFERENCIAS: Dirección General de Patrimonio Cultural. Carta Arqueológica de Aceuchal.

FICHA Nº : 63 LOS LLANOS DE SAN JUAN (YAC 73235)

BIENES CATALOGADOS

Alcance: Estructural

Nº 63

DATOS DE IDENTIFICACION

Localización:
Coordenada X: 191855.73
Coordenada Y: 4285904.97
Referencia catastral:
Titular:
Régimen de Tenencia:

SITUACIÓN JURÍDICA

Carta Arqueológica de Extremadura.
Protección propuesta por: Ayuntamiento de Aceuchal.



BIC: No
Categoría (BIC):
Fecha Declaración (BIC):
Inventariado: Si
Fecha de Inventariado:

SITUACION NORMATIVA

Nivel de Protección: Integral
Actuaciones Permitidas: Las de Restauración, Conservación y Mantenimiento.
Actuaciones Prohibidas: Todas aquellas que no estén expresamente permitidas.
Actuaciones Aconsejadas: Las de mantenimiento

SISTEMA CONSTRUCTIVO

Cimentación:
Estructura:
Cubierta:

FOTOGRAFIA**PLANO DE SITUACION**

BIENES CATALOGADOS ALCANCE: Estructural

Nº 63

SITUACION ACTUAL

Elementos Singulares:

Elementos Discordantes:

Estado de Conservación:

Intervenciones Realizadas:

Descripción del Entorno:

MATERIALES

Revestimientos:

Carpinterías:

Materiales Varios:

SÍNTESIS HISTÓRICA

Valoración del Bien:

DESCRIPCIÓN GENERAL

Denominación Histórica:

Plantas:

Tipología general:

Uso:

Destino:

Datación:

Características Formales:

DESCRIPCIÓN GENERAL:

ADSCRIPCIÓN CULTURAL: EDAD ANTIGUA. ÉPOCA ROMANA

ADSCRIPCIÓN CULTURAL: ASENTAMIENTO RURAL.

DESCRIPCIÓN: Restos de una gran villa romana enclavada en el territorio de la colonia emeritense. Se extiende por una gran extensión de terreno a ambos lados de la ribera del Guadajira, en una zona suavemente alomada de manera artificial consecuencia de las estructuras romanas que aún se conservan en el subsuelo.

En la zona nororiental Polígono 4 de la parcela 4, próxima al río, se conservan in situ los restos de un mosaico romano policromo.

Por toda la zona son visibles en superficie pequeños restos de material constructivo y cerámicas que evidencian la presencia de los restos arqueológicos.

REFERENCIAS: Dirección General de Patrimonio Cultural. Carta Arqueológica de Aceuchal.

FICHA Nº : 64 CASA DEL HUSERO (YAC 42241)

BIENES CATALOGADOS

Alcance: Estructural

Nº 64

DATOS DE IDENTIFICACION

Localización:

Coordenada X: 198063.49

Coordenada Y: 4288169.92

Referencia catastral:

Titular:

Régimen de Tenencia:

SITUACIÓN JURÍDICA

Carta Arqueológica de Extremadura.

Protección propuesta por: Ayuntamiento de Aceuchal.

BIC: No

Categoría (BIC):

Fecha Declaración (BIC):

Inventariado: Si

Fecha de Inventariado:

SITUACION NORMATIVA

Nivel de Protección: Integral

Actuaciones Permitidas: Las de Restauración, Conservación y Mantenimiento.

Actuaciones Prohibidas: Todas aquellas que no estén expresamente permitidas.


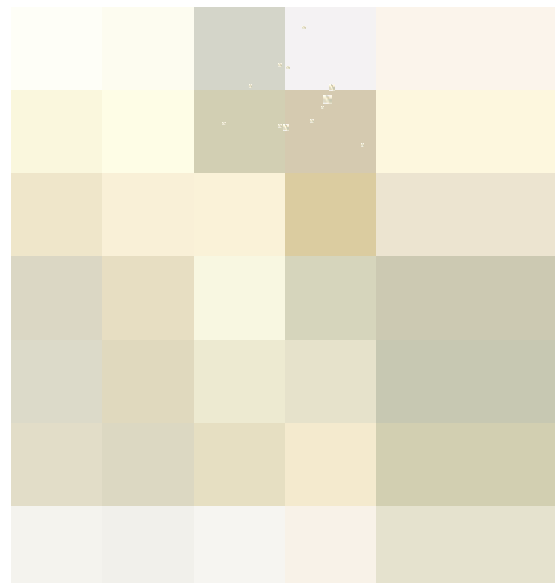
Actuaciones Aconsejadas: Las de mantenimiento

SISTEMA CONSTRUCTIVO

Cimentación:

Estructura:

Cubierta:

FOTOGRAFIA**PLANO DE SITUACION**

BIENES CATALOGADOS ALCANCE: Estructural

Nº 64

SITUACION ACTUAL

Elementos Singulares:

Elementos Discordantes:

Estado de Conservación:

Intervenciones Realizadas:

Descripción del Entorno:

MATERIALES

Revestimientos:

Carpinterías:

Materiales Varios:

SÍNTESIS HISTÓRICA

Valoración del Bien:

DESCRIPCIÓN GENERAL

Denominación Histórica:

Plantas:

Tipología general:

Uso:

Destino:

Datación:

Características Formales:

DESCRIPCIÓN GENERAL:

ADSCRIPCIÓN CULTURAL: EDAD ANTIGUA. ÉPOCA ROMANA

ADSCRIPCIÓN CULTURAL: ASENTAMIENTO RURAL.

DESCRIPCIÓN: Asentamiento rural determinado por la presencia de materiales en superficie.

REFERENCIAS: Dirección General de Patrimonio Cultural. Carta Arqueológica de Aceuchal.

RODRÍGUEZ DÍAZ, A., 1986